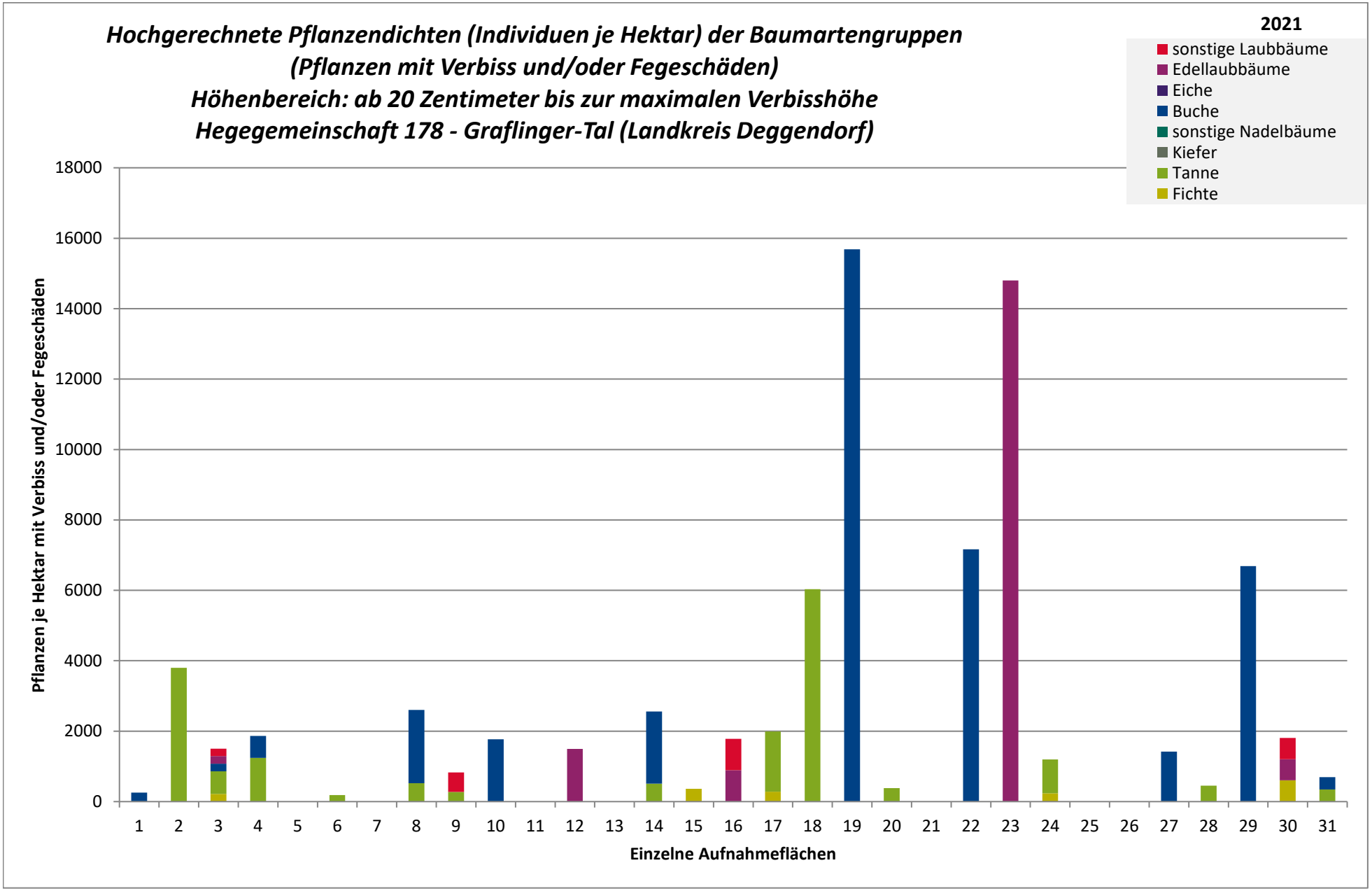
Hochgerechnete Pflanzendichten (Individuen je Hektar) der Baumartengruppen
(Pflanzen mit Verbiss und/oder Fegeschäden)
Höhenbereich: ab 20 Zentimeter bis zur maximalen Verbisshöhe
Hegegemeinschaft 178 - Graflinger-Tal (Landkreis Deggendorf)
2021
sonstige Laubbäume
Edellaubbäume
Eiche
Buche
sonstige Nadelbäume
Kiefer
Tanne
Fichte
Pflanzen je Hektar mit Verbiss und/oder Fegeschäden
0
2000
4000
6000
8000
10000
12000
14000
16000
18000
1 2 3 4 5 6 7 8 9 10 11 12 13 14 15 16 17 18 19 20 21 22 23 24 25 26 27 28 29 30 31
Einzelne Aufnahmeflächen

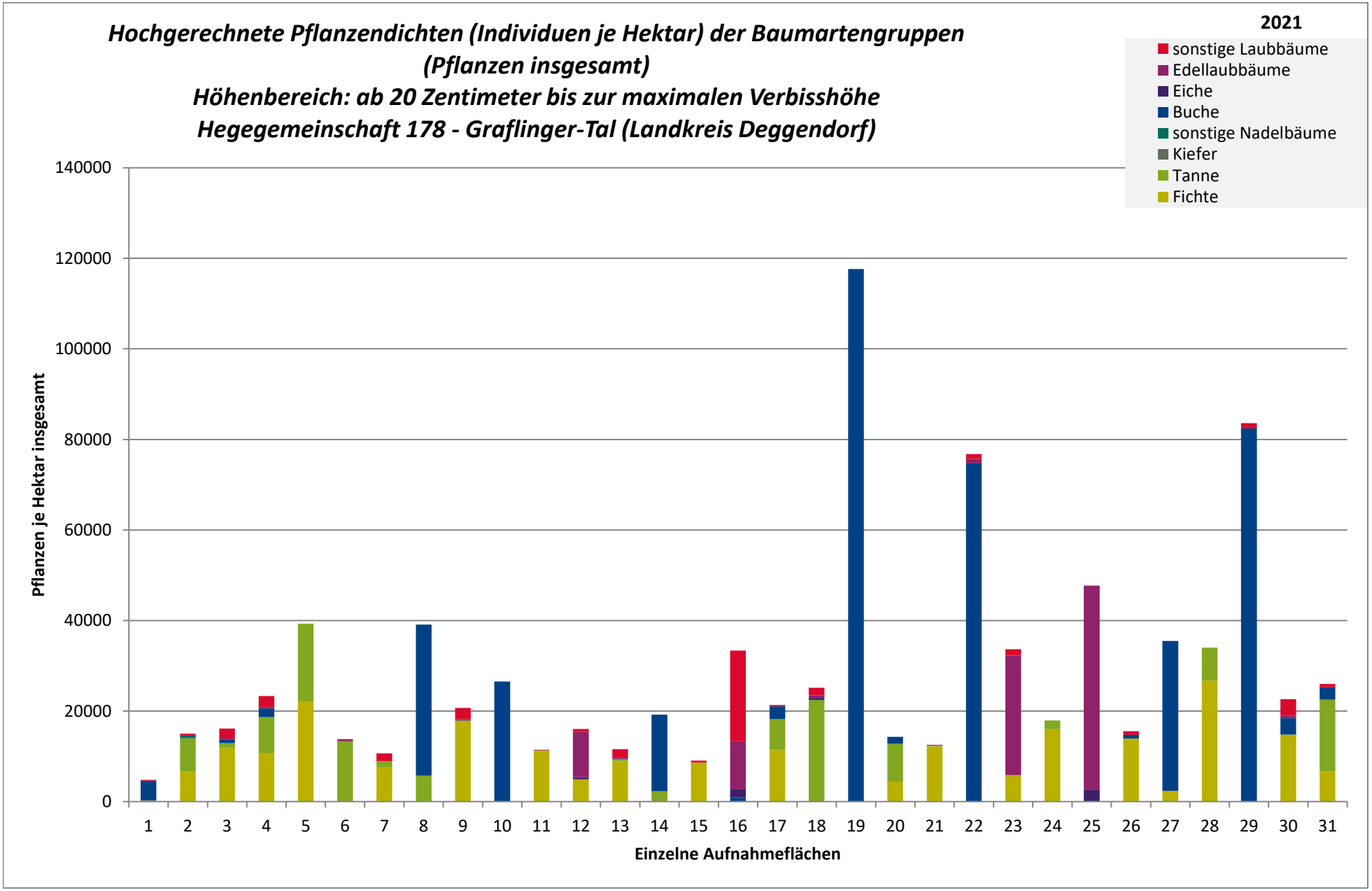
Hochgerechnete Pflanzendichten (Individuen je Hektar) der Baumartengruppen
(Pflanzen insgesamt)
Höhenbereich: ab 20 Zentimeter bis zur maximalen Verbisshöhe
Hegegemeinschaft 178 - Graflinger-Tal (Landkreis Deggendorf)
2021
sonstige Laubbäume
Edellaubbäume
Eiche
Buche
sonstige Nadelbäume
Kiefer
Tanne
Fichte
Pflanzen je Hektar insgesamt
140000
120000
100000
80000
60000
40000
20000
0
1 2 3 4 5 6 7 8 9 10 11 12 13 14 15 16 17 18 19 20 21 22 23 24 25 26 27 28 29 30 31
Einzelne Aufnahmeflächen

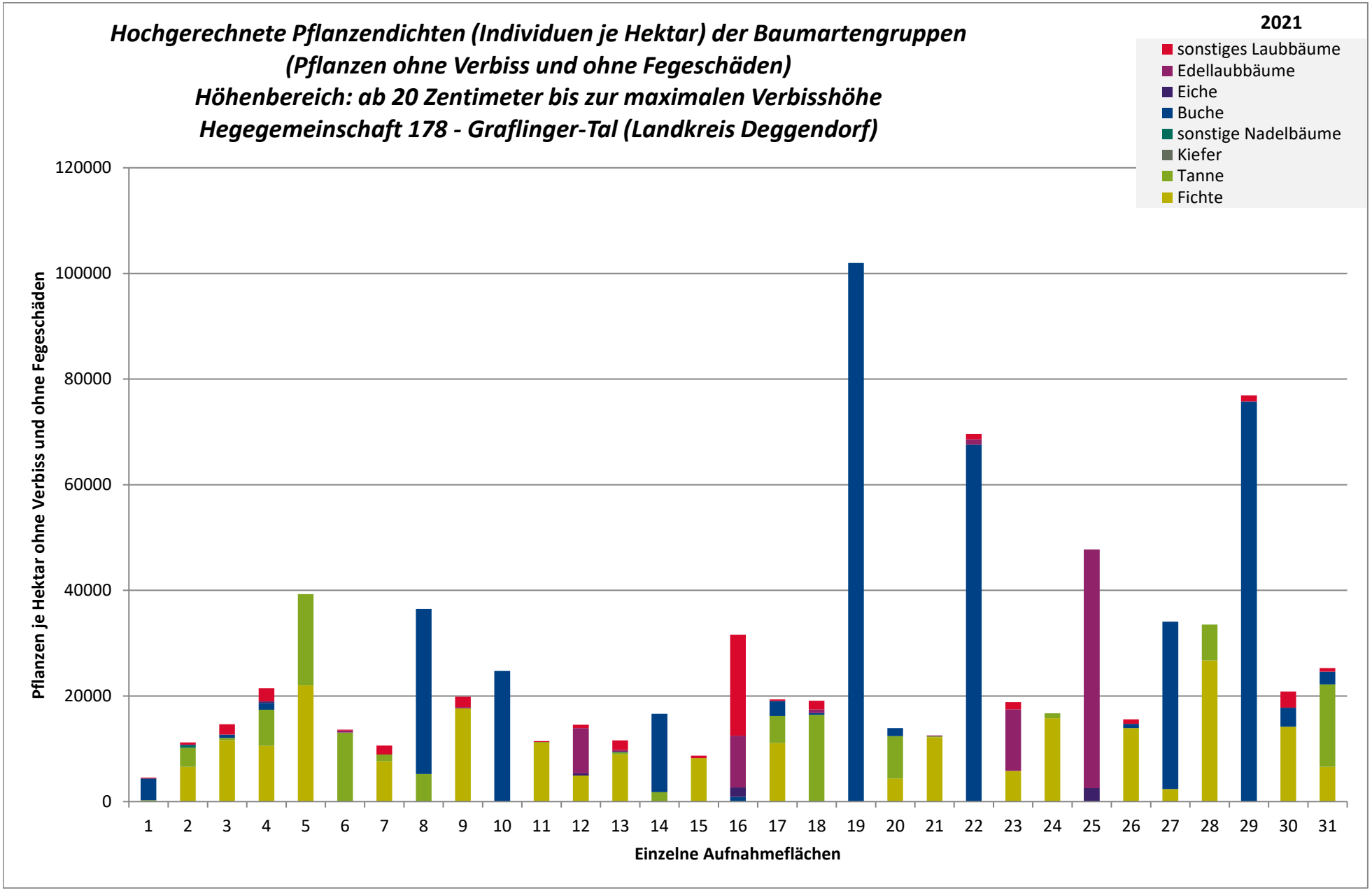
Hochgerechnete Pflanzendichten (Individuen je Hektar) der Baumartengruppen
(Pflanzen ohne Verbiss und ohne Fegeschäden)
Höhenbereich: ab 20 Zentimeter bis zur maximalen Verbisshöhe
Hegegemeinschaft 178 - Graflinger-Tal (Landkreis Deggendorf)
2021
sonstiges Laubbäume
Edellaubbäume
Eiche
Buche
sonstige Nadelbäume
Kiefer
Tanne
Fichte
Pflanzen je Hektar ohne Verbiss und ohne Fegeschäden
120000
100000
80000
60000
40000
20000
0
1 2 3 4 5 6 7 8 9 10 11 12 13 14 15 16 17 18 19 20 21 22 23 24 25 26 27 28 29 30 31
Einzelne Aufnahmeflächen

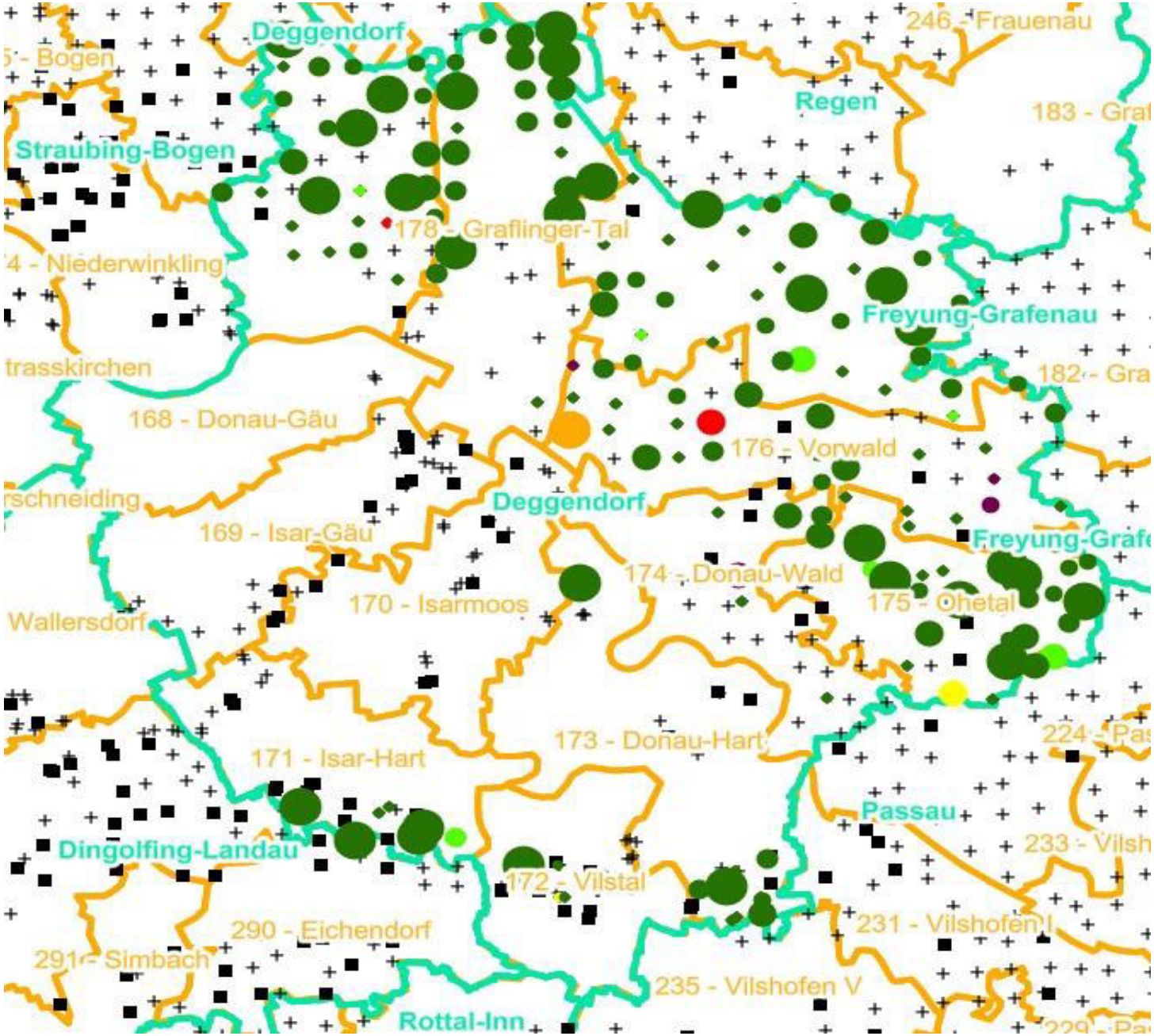


# Verjüngungsinventur 2021

Landkreis
Deggendorf

## Leittriebverbiss
### Fichte

(Pflanzen ab 20 cm Höhe
bis zur maximalen Verbisshöhe)

**Legende**

**Leittriebverbiss**

- 0 - 5 %
- 6 - 10 %
- 11 - 15 %
- 16 - 20 %
- 21 - 25 %
- > 25 %
- Baumartengruppe nicht vorhanden

N

**Anzahl der aufgenommenen Pflanzen der Baumartengruppe**

- 1 - 15
- 16 - 30
- 31 - 45
- 46 - 60
- 61 - 75
- geschützte Fläche

- Landkreisgrenze
- Hegegemeinschaftsgrenze

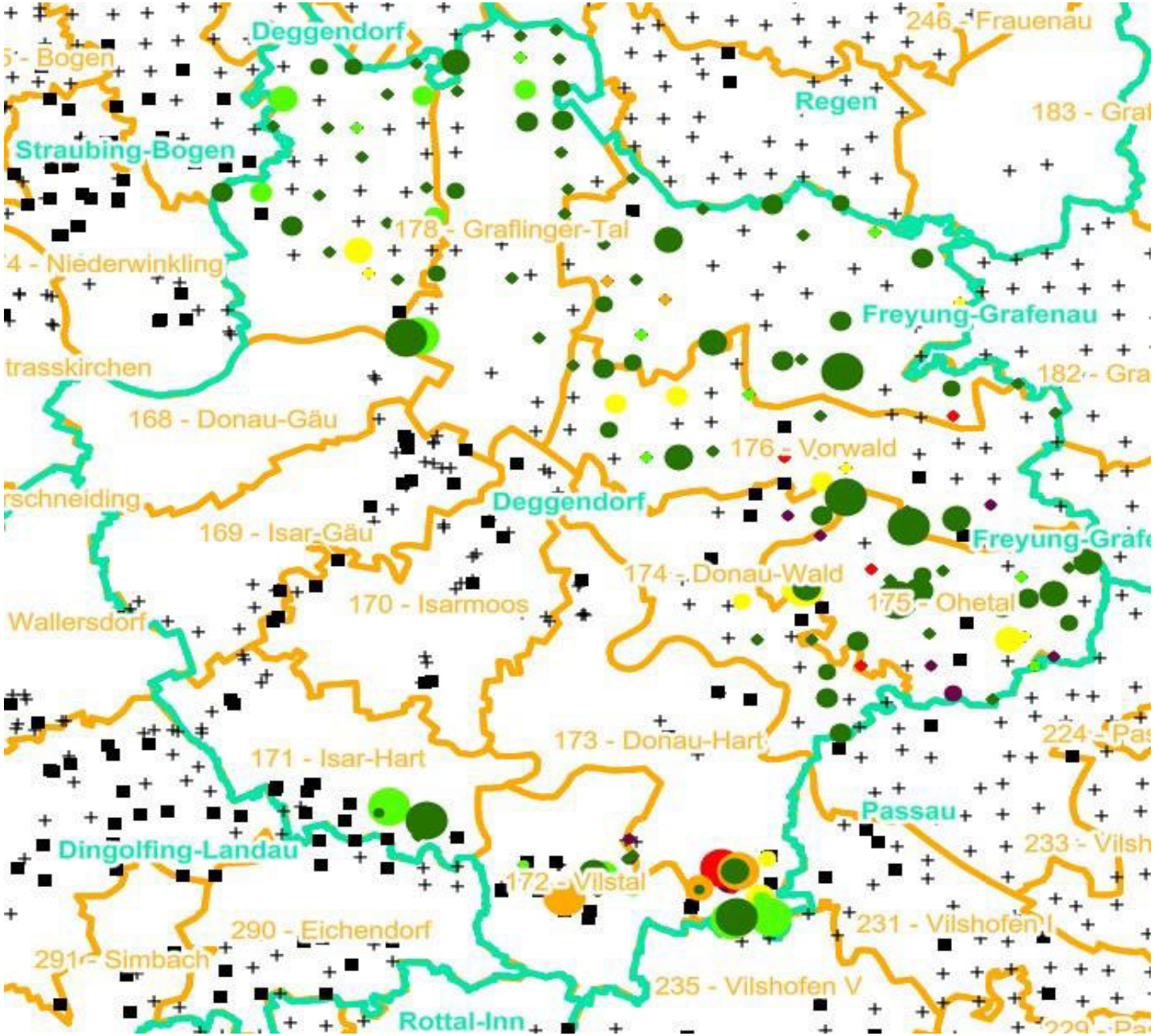


# Verjüngungsinventur 2021

Landkreis
Deggendorf

## Leittriebverbiss
## Tanne

(Pflanzen ab 20 cm Höhe
bis zur maximalen Verbisshöhe)

### Legende

**Leittriebverbiss**

- 0 - 10 %
- 11 - 20 %
- 21 - 30 %
- 31 - 40 %
- 41 - 50 %
- > 50 %
- Baumartengruppe nicht vorhanden

N

**Anzahl der aufgenommenen Pflanzen der Baumartengruppe**

- 1 - 15
- 16 - 30
- 31 - 45
- 46 - 60
- 61 - 75
- geschützte Fläche
- Landkreisgrenze
- Hegegemeinschaftsgrenze

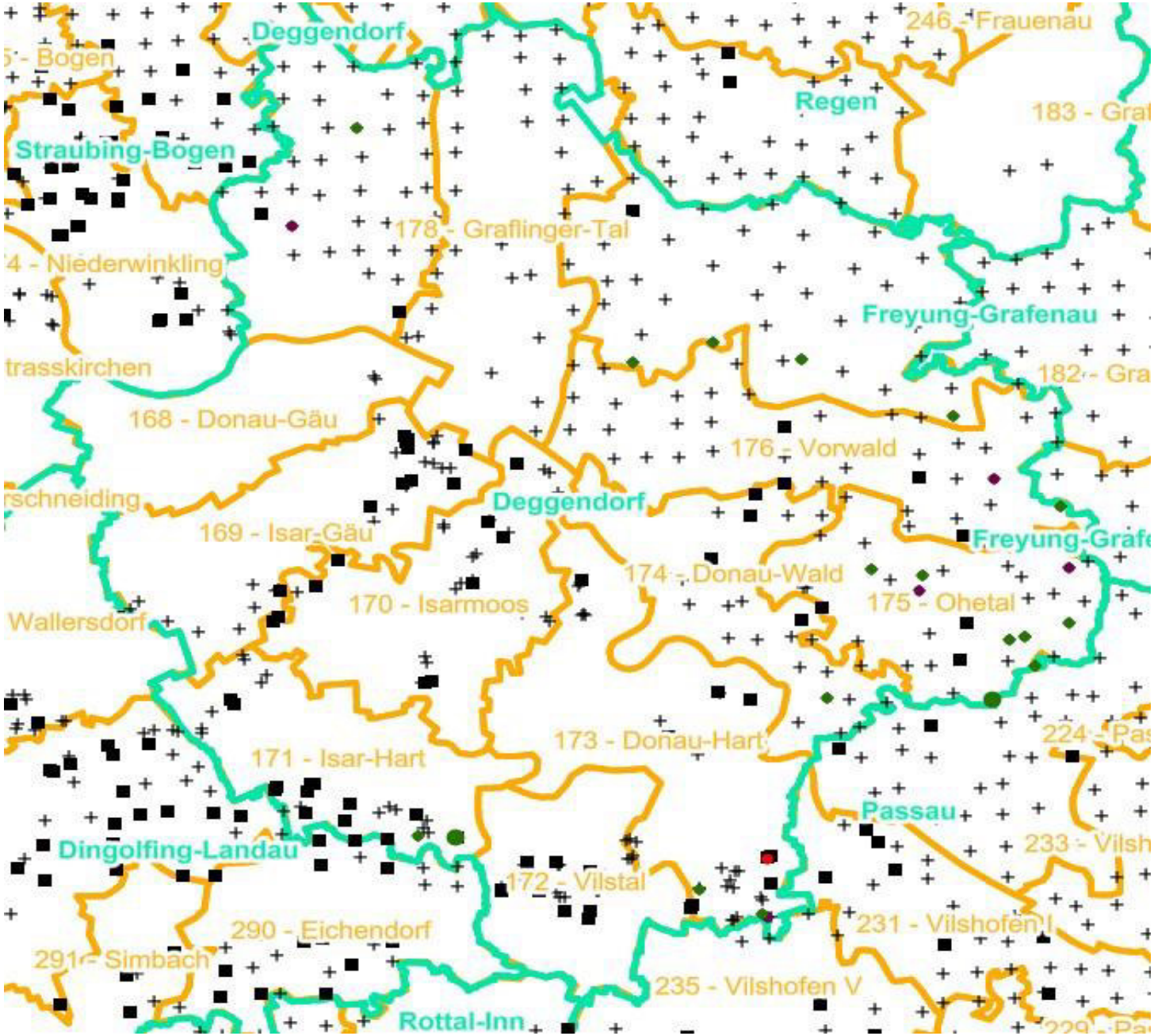


# Verjüngungsinventur 2021

Landkreis
Deggendorf

## Leittriebverbiss
### Kiefer

(Pflanzen ab 20 cm Höhe
bis zur maximalen Verbisshöhe)

**Legende**

**Leittriebverbiss**

- 0 - 5 %
- 6 - 10 %
- 11 - 15 %
- 16 - 20 %
- 21 - 25 %
- > 25 %
- Baumartengruppe nicht vorhanden

N

**Anzahl der aufgenommenen Pflanzen der Baumartengruppe**

- 1 - 15
- 16 - 30
- 31 - 45
- 46 - 60
- 61 - 75
- geschützte Fläche

- Landkreisgrenze
- Hegegemeinschaftsgrenze

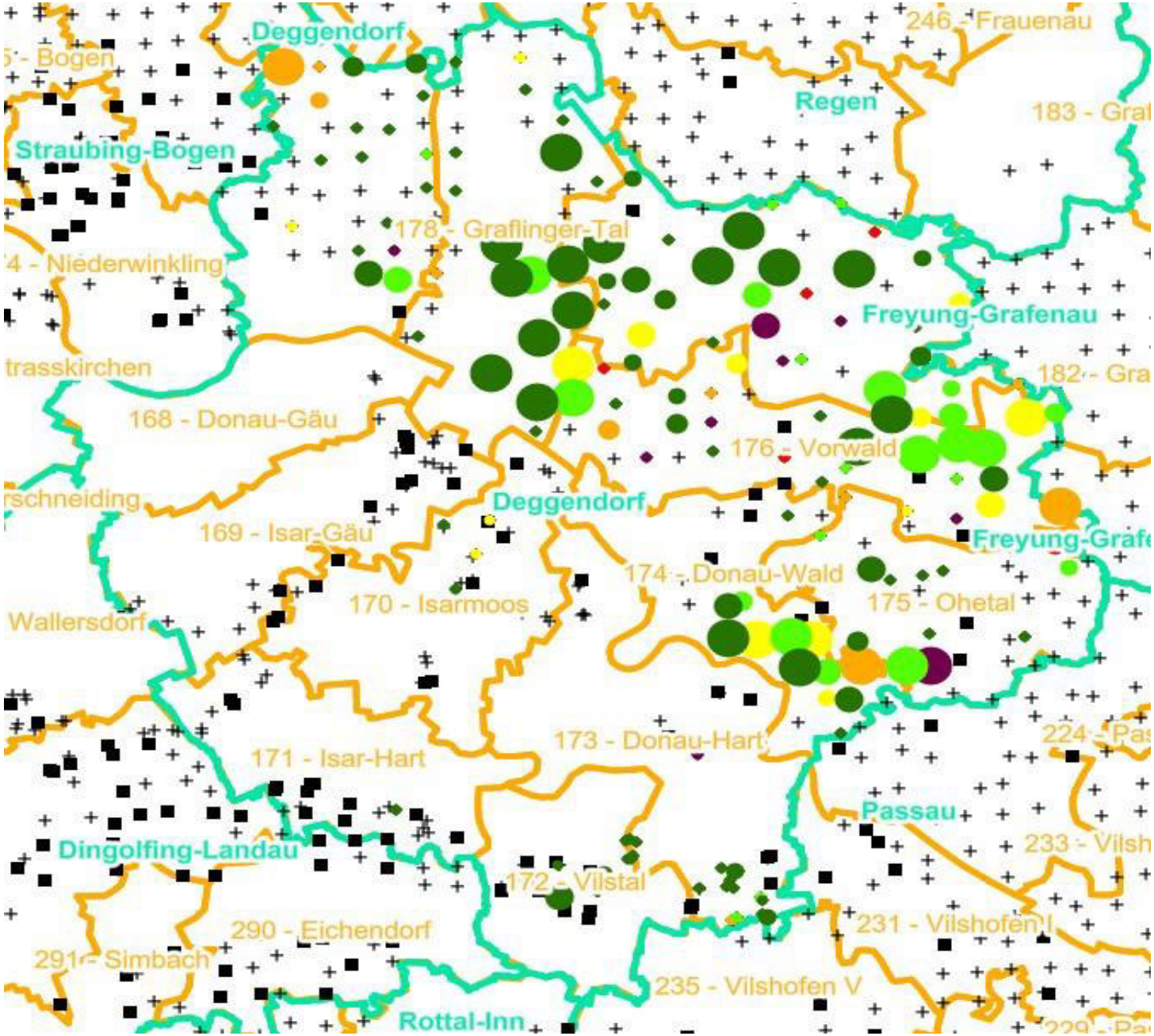


# Verjüngungsinventur 2021

Landkreis
Deggendorf

## Leittriebverbiss
### Buche

(Pflanzen ab 20 cm Höhe
bis zur maximalen Verbisshöhe)

**Legende**

**Leittriebverbiss**

- 0 - 10 %
- 11 - 20 %
- 21 - 30 %
- 31 - 40 %
- 41 - 50 %
- > 50 %
- Baumartengruppe nicht vorhanden

N

**Anzahl der aufgenommenen Pflanzen der Baumartengruppe**

- 1 - 15
- 16 - 30
- 31 - 45
- 46 - 60
- 61 - 75
- geschützte Fläche
- Landkreisgrenze
- Hegegemeinschaftsgrenze

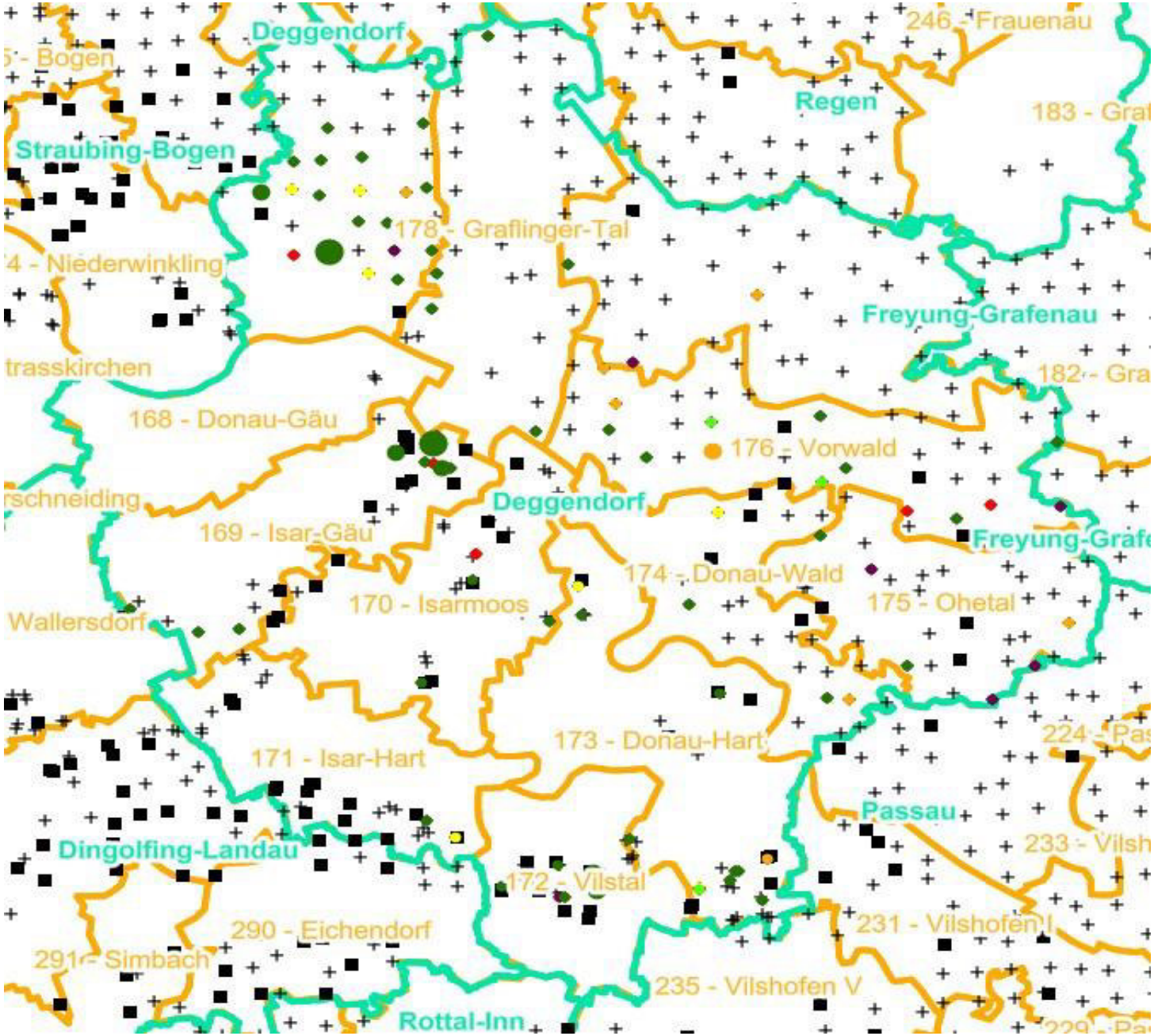


# Verjüngungsinventur 2021

Landkreis
Deggendorf

## Leittriebverbiss
### Eiche

(Pflanzen ab 20 cm Höhe
bis zur maximalen Verbisshöhe)

**Legende**

**Leittriebverbiss**

- 0 - 10 %
- 11 - 20 %
- 21 - 30 %
- 31 - 40 %
- 41 - 50 %
- > 50 %
- Baumartengruppe nicht vorhanden

N

**Anzahl der aufgenommenen Pflanzen der Baumartengruppe**

- 1 - 15
- 16 - 30
- 31 - 45
- 46 - 60
- 61 - 75
- geschützte Fläche
- Landkreisgrenze
- Hegegemeinschaftsgrenze

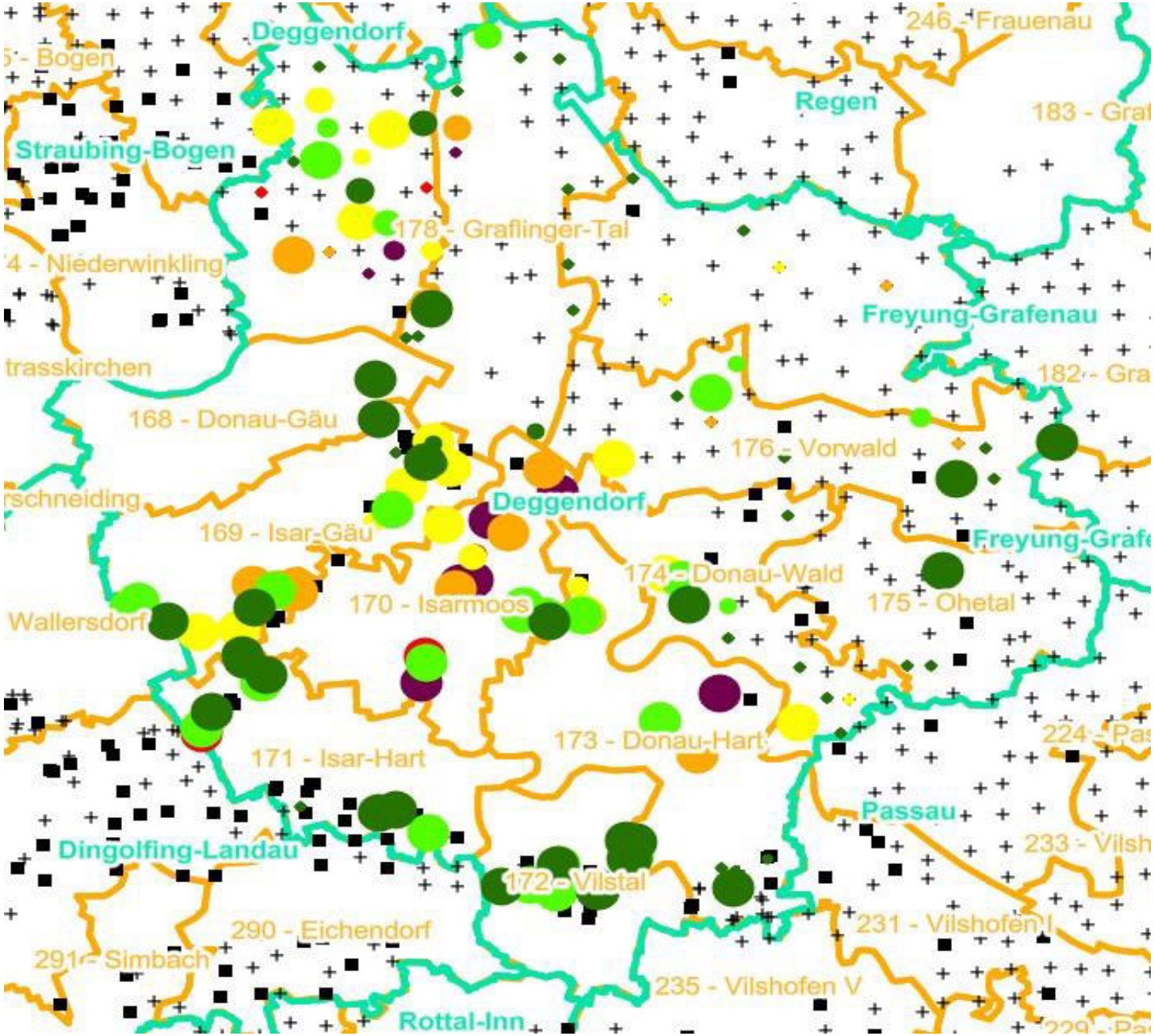


# Verjüngungsinventur 2021

Landkreis
Deggendorf

## Leittriebverbiss
### Edellaubholz

(Pflanzen ab 20 cm Höhe
bis zur maximalen Verbisshöhe)

**Legende**

**Leittriebverbiss**

- 0 - 10 %
- 11 - 20 %
- 21 - 30 %
- 31 - 40 %
- 41 - 50 %
- > 50 %
- Baumartengruppe nicht vorhanden

N

**Anzahl der aufgenommenen Pflanzen der Baumartengruppe**

- 1 - 15
- 16 - 30
- 31 - 45
- 46 - 60
- 61 - 75
- geschützte Fläche
- Landkreisgrenze
- Hegegemeinschaftsgrenze

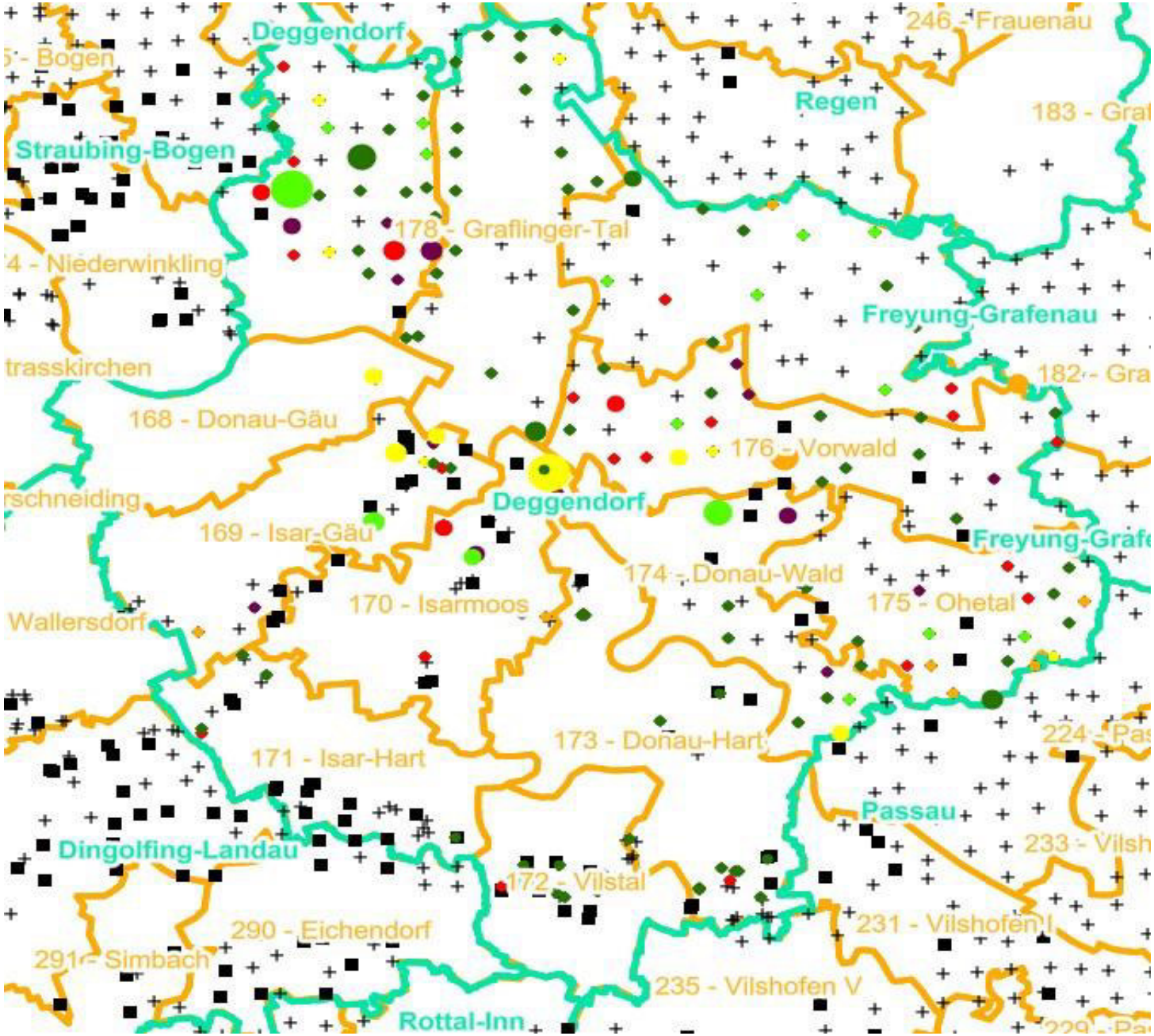


# Verjüngungsinventur 2021

Landkreis
Deggendorf

## Leittriebverbiss
### Sonstiges Laubholz

(Pflanzen ab 20 cm Höhe
bis zur maximalen Verbisshöhe)

**Legende**

**Leittriebverbiss**

- 0 - 10 %
- 11 - 20 %
- 21 - 30 %
- 31 - 40 %
- 41 - 50 %
- > 50 %
- Baumartengruppe nicht vorhanden

N

**Anzahl der aufgenommenen Pflanzen der Baumartengruppe**

- 1 - 15
- 16 - 30
- 31 - 45
- 46 - 60
- 61 - 75
- geschützte Fläche

- Landkreisgrenze
- Hegegemeinschaftsgrenze

## Hochgerechnete Pflanzendichten (Individuen je Hektar) der Baumartengruppen

**2021**

### Verjüngungspflanzen ab 20 Zentimeter Höhe bis zur maximalen Verbisshöhe

### Hegegemeinschaft 178 - Graflinger-Tal (Landkreis Deggendorf)

| Baumartengruppe | Pflanzen insgesamt | | | | Pflanzen ohne Verbiss und ohne Fegeschaden | | | | Pflanzen mit Verbiss und/oder Fegeschaden | | | |
|---|---|---|---|---|---|---|---|---|---|---|---|---|
| | *Individuen je Hektar* | | | | *Individuen je Hektar* | | | | *Individuen je Hektar* | | | |
| | *arithmet. Mittel* | *Median* | *minimale Dichte* | *maximale Dichte* | *arithmet. Mittel* | *Median* | *minimale Dichte* | *maximale Dichte* | *arithmet. Mittel* | *Median* | *minimale Dichte* | *maximale Dichte* |
| **Fichte** | *10680* | *10575* | *193* | *26735* | *10599* | *10575* | *193* | *26735* | *81* | *0* | *0* | *603* |
| **Tanne** | *6324* | *5732* | *64* | *22448* | *5426* | *3598* | *0* | *17292* | *898* | *381* | *0* | *6031* |
| **Kiefer** | *0* | *0* | *0* | *0* | *0* | *0* | *0* | *0* | *0* | *0* | *0* | *0* |
| **Sonst. Nadelholz** | *277* | *277* | *155* | *400* | *277* | *277* | *155* | *400* | *0* | *0* | *0* | *0* |
| **Nadelholz gesamt** | *13800* | *12908* | *257* | *39301* | *13049* | *12349* | *257* | *39301* | *750* | *346* | *0* | *6031* |
| **Buche** | *22491* | *3232* | *200* | *117658* | *20364* | *3232* | *200* | *101970* | *2128* | *302* | *0* | *15688* |
| **Eiche** | *1266* | *1104* | *311* | *2545* | *1266* | *1104* | *311* | *2545* | *0* | *0* | *0* | *0* |
| **Edellaubholz** | *8001* | *637* | *167* | *45176* | *6500* | *519* | *0* | *45176* | *1501* | *0* | *0* | *14803* |
| **Sonst. Laubholz** | *2167* | *1069* | *153* | *20026* | *2054* | *1069* | *153* | *19136* | *113* | *0* | *0* | *890* |
| **Laubholz gesamt** | *19616* | *4011* | *153* | *117658* | *17525* | *3586* | *153* | *101970* | *2092* | *449* | *0* | *15688* |
| **Alle Baumarten** | *28847* | *21329* | *4816* | *117658* | *26352* | *19098* | *4559* | *101970* | *2494* | *1420* | *0* | *15688* |

Bei der Beurteilung der hochgerechneten durchschnittlichen Pflanzendichten in der Hegegemeinschaft ist unbedingt zu beachten, dass die arithmetischen Mittel durch einzelne sehr individuenreiche Naturverjüngungsflächen (mit über 10.000 Pflanzen je Hektar) stark angehoben werden, während individuenärmere Verjüngungsflächen kaum ins Gewicht fallen. Der Median stellt dagegen die Mitte der errechneten Pflanzendichten der einzelnen Verjüngungsflächen dar, auf denen die Baumartengruppe vorkommt. Minimale bzw. maximale Dichte sind die hochgerechneten Pflanzendichten der Verjüngungsflächen, auf denen die Baumartengruppe am wenigsten dicht bzw. am dichtesten vorkommt (Flächen ohne Vorkommen der Baumartengruppe sind dabei nicht berücksichtigt).
Außerdem gilt es zu beachten, dass bei der Verjüngungsinventur zum Forstlichen Gutachten nur Verjüngungsflächen erfasst werden, die mindestens 1.300 Pflanzen je Hektar der Höhenstufe „Ab 20 Zentimeter bis zur maximalen Verbisshöhe“ aufweisen. Spärlicher verjüngte Flächen werden nicht erfasst.