Anteile der Baumartengruppen in verschiedenen Höhenstufen für die Hegegemeinschaft 169 - Isar-Gäu (Landkreis Deggendorf)

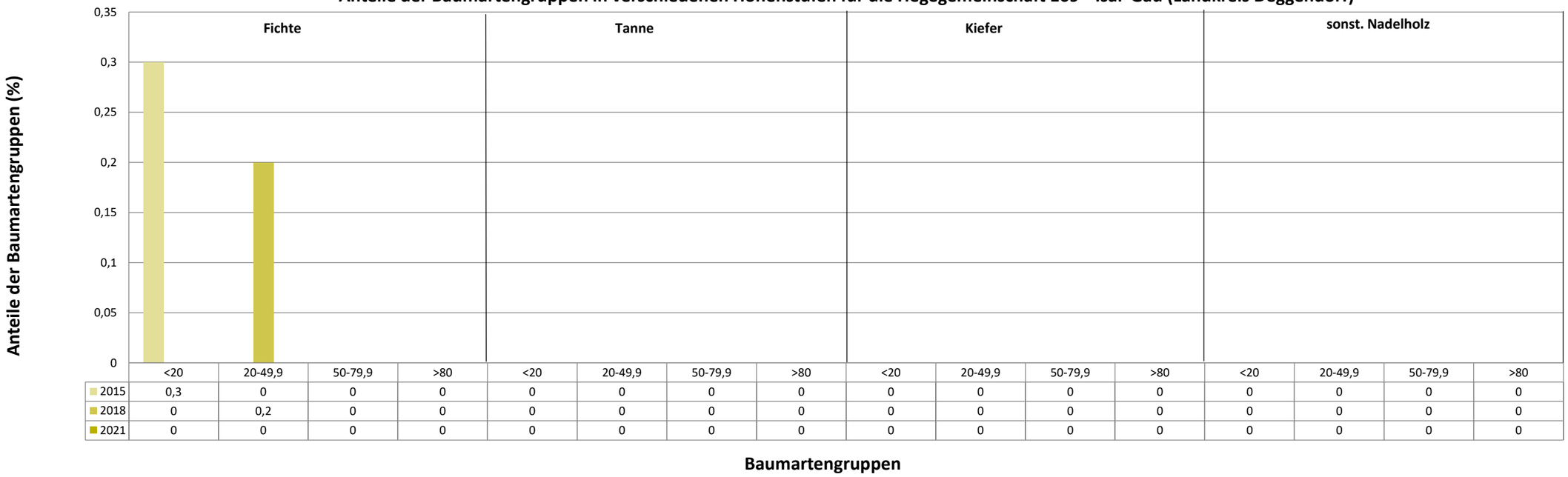

	Fichte				Tanne				Kiefer				sonst. Nadelholz			
	<20	20-49,9	50-79,9	>80	<20	20-49,9	50-79,9	>80	<20	20-49,9	50-79,9	>80	<20	20-49,9	50-79,9	>80
2015	0,3	0	0	0	0	0	0	0	0	0	0	0	0	0	0	0
2018	0	0,2	0	0	0	0	0	0	0	0	0	0	0	0	0	0
2021	0	0	0	0	0	0	0	0	0	0	0	0	0	0	0	0

Anteile der Baumartengruppen in verschiedenen Höhenstufen für die Hegegemeinschaft 169 - Isar-Gäu (Landkreis Deggendorf)

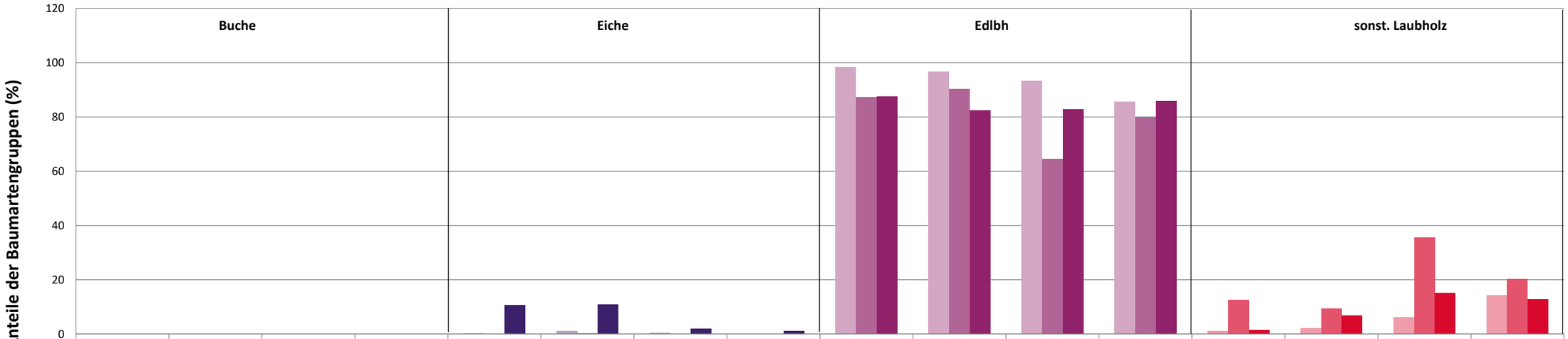

	Buche				Eiche				Edlbh				sonst. Laubholz			
	<20	20-49,9	50-79,9	>80	<20	20-49,9	50-79,9	>80	<20	20-49,9	50-79,9	>80	<20	20-49,9	50-79,9	>80
2015	0	0	0	0	0,3	1,2	0,5	0	98,4	96,7	93,2	85,7	1,1	2,1	6,3	14,3
2018	0	0	0	0	0	0,2	0	0	87,4	90,2	64,5	79,8	12,6	9,5	35,5	20,2
2021	0	0	0	0	10,7	10,8	1,9	1,2	87,6	82,4	82,9	85,9	1,6	6,8	15,2	12,9

Baumartengruppen

Anteile der Baumartengruppen in verschiedenen Höhenstufen für die Hegegemeinschaft 169 - Isar-Gäu (Landkreis Deggendorf)

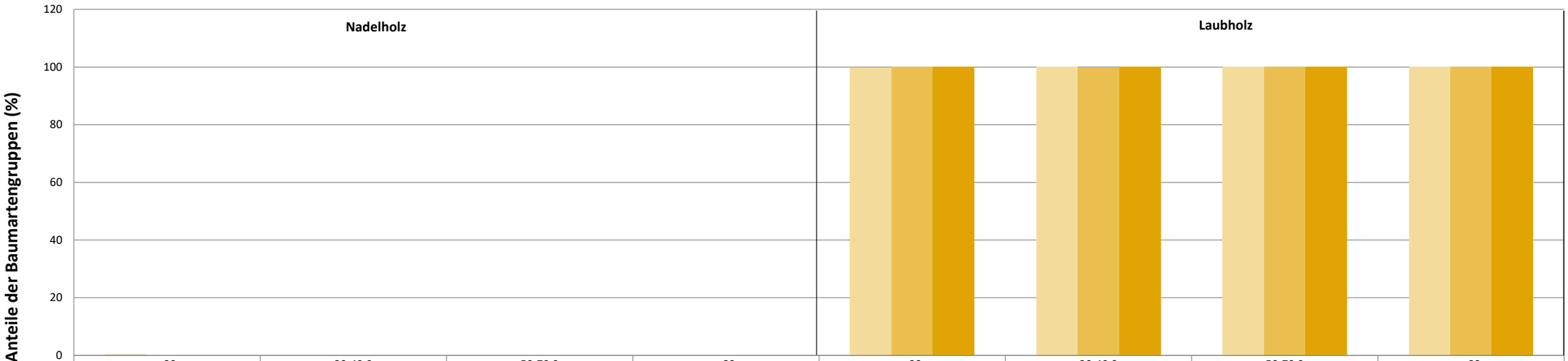

	Nadelholz <20	Nadelholz 20-49,9	Nadelholz 50-79,9	Nadelholz >80	Laubholz <20	Laubholz 20-49,9	Laubholz 50-79,9	Laubholz >80
2015	0,3	0	0	0	99,7	100	100	100
2018	0	0,2	0	0	100	99,8	100	100
2021	0	0	0	0	100	100	100	100

Baumartengruppen

	Fichte <20	Fichte 20-49,9	Fichte 50-79,9	Fichte >80	Tanne <20	Tanne 20-49,9	Tanne 50-79,9	Tanne >80	Kiefer <20	Kiefer 20-49,9	Kiefer 50-79,9	Kiefer >80	sonst.Ndh <20	sonst.Ndh 20-49,9
2015	0,3	0	0	0	0	0	0	0	0	0	0	0	0	0
2018	0	0,2	0	0	0	0	0	0	0	0	0	0	0	0
2021	0	0	0	0	0	0	0	0	0	0	0	0	0	0

Anteile der Baumartengruppen in verschiedenen Höhenstufen für die

Hege gemeinschaft 169 - Isar-Gäu (Landkreis Deggendorf)

sonst.Ndh 50-79,9	sonst.Ndh >80	Buche <20	Buche 20-49,9	Buche 50-79,9	Buche >80	Eiche <20	Eiche 20-49,9	Eiche 50-79,9	Eiche >80	Edlbh <20	Edlbh 20-49,9	Edlbh 50-79,9	Edlbh >80	sonst.Lbh <20
0	0	0	0	0	0	0,3	1,2	0,5	0	98,4	96,7	93,2	85,7	1,1
0	0	0	0	0	0	0	0,2	0	0	87,4	90,2	64,5	79,8	12,6
0	0	0	0	0	0	10,7	10,8	1,9	1,2	87,6	82,4	82,9	85,9	1,6

sonst.Lbh 20-49,9	sonst.Lbh 50-79,9	sonst. Lbh >80	Ndh <20	Ndh 20-49,9	Ndh 50-79,9	Ndh >80	Lbh <20	Lbh 20-49,9	Lbh 50-79,9	Lbh >80
2,1	6,3	14,3	0,3	0	0	0	99,7	100	100	100
9,5	35,5	20,2	0	0,2	0	0	100	99,8	100	100
6,8	15,2	12,9	0	0	0	0	100	100	100	100

2021

Zeitreihe der Anteile der Pflanzen mit Verbiss und/oder Fegeschäden
Höhenbereich: ab 20 Zentimeter bis zur maximalen Verbisshöhe
Hegegemeinschaft 169 - Isar-Gäu (Landkreis Deggendorf)

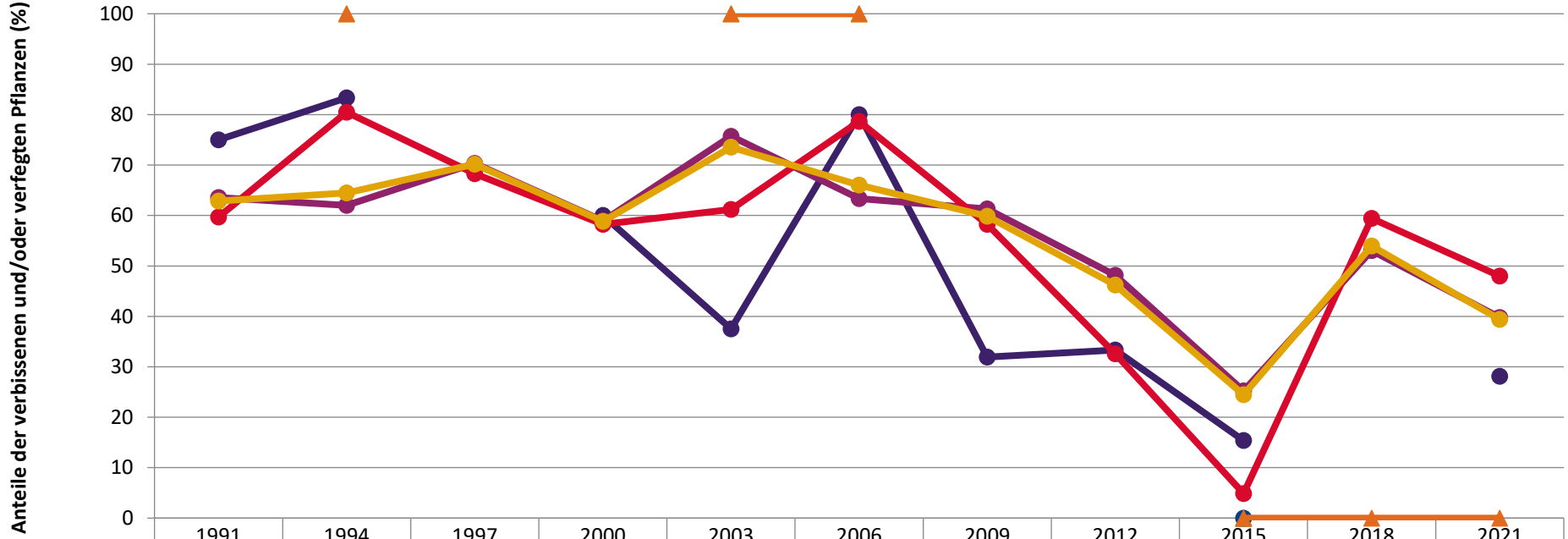

	1991	1994	1997	2000	2003	2006	2009	2012	2015	2018	2021
Fichte		100,0			100,0	100,0			0,0		
Tanne									0,0		
Kiefer									0,0		
Buche									0,0		
Eiche	75,0	83,3		60,0	37,5	80,0	31,9	33,3	15,4		28,1
Edellaub.	63,6	62,0	70,3	59,0	75,7	63,3	61,3	48,2	25,2	53,0	39,8
sonst. Laub.	59,7	80,5	68,3	58,2	61,2	78,7	58,2	32,6	4,9	59,4	48,0
Nadelbäume		100,0			100,0	100,0			0,0	0,0	0,0
Laubbäume	62,9	64,5	70,2	58,8	73,5	66,0	59,9	46,2	24,5	53,9	39,4

Jahr

2021

Zeitreihe der Baumartenanteile der aufgenommenen Verjüngungspflanzen
Höhenbereich: ab 20 Zentimeter Höhe bis zur maximalen Verbisshöhe
Hegegemeinschaft 169 - Isar-Gäu (Landkreis Deggendorf)

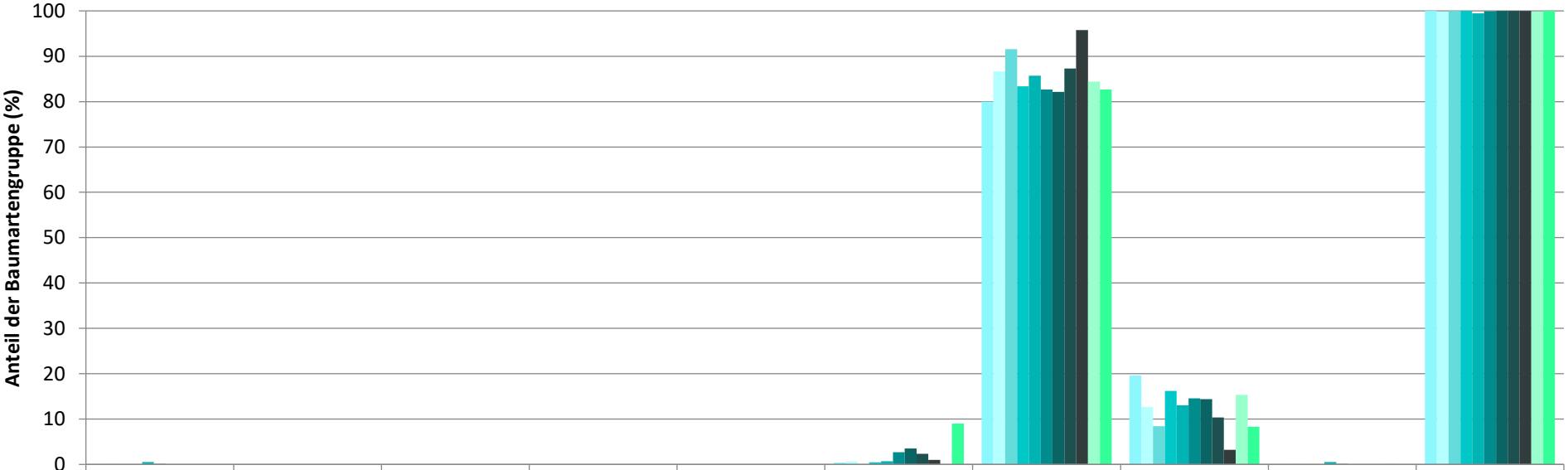

	Fichte	Tanne	Kiefer	sonst. Nadelholz	Buche	Eiche	Edellaubholz	sonst. Laubholz	Nadelholz ges.	Laubholz ges.
1991						0,4	80,0	19,6		100,0
1994	0,1					0,6	86,7	12,6	0,1	99,9
1997							91,6	8,4		100,0
2000						0,4	83,4	16,2		100,0
2003	0,5					0,7	85,7	13,1	0,5	99,5
2006	0,1					2,7	82,7	14,6	0,1	99,9
2009						3,5	82,1	14,4		100,0
2012	0,0	0,0	0,0	0,0	0,0	2,4	87,3	10,4	0,0	100,0
2015	0,0	0,0	0,0	0,0	0,0	1,0	95,8	3,2	0,0	100,0
2018				0,0			84,4	15,3	0,1	99,9
2021				0,0		9,0	82,7	8,3	0,0	100,0

Baumartengruppe

2021

Zeitreihe der Anteile der Pflanzen ohne Verbiss und ohne Fegeschäden
Höhenbereich: ab 20 Zentimeter bis zur maximalen Verbisshöhe
Hegegemeinschaft 169 - Isar-Gäu (Landkreis Deggendorf)

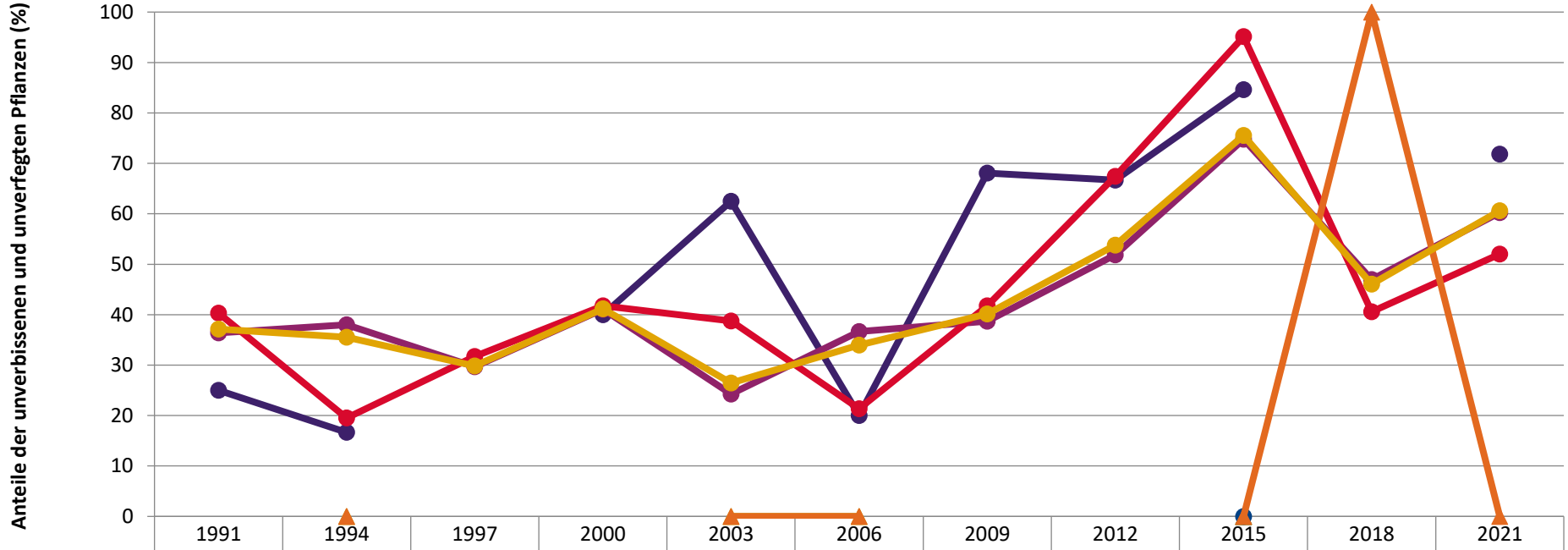

	1991	1994	1997	2000	2003	2006	2009	2012	2015	2018	2021
Fichte		0,0			0,0	0,0			0,0		
Tanne									0,0		
Kiefer									0,0		
Buche									0,0		
Eiche	25,0	16,7		40,0	62,5	20,0	68,1	66,7	84,6		71,9
Edellaub.	36,4	38,0	29,7	41,0	24,3	36,7	38,7	51,8	74,8	47,0	60,2
sonst. Laub.	40,3	19,5	31,7	41,8	38,8	21,3	41,8	67,4	95,1	40,6	52,0
Nadelbäume		0,0			0,0	0,0			0,0	100,0	0,0
Laubbäume	37,1	35,5	29,8	41,2	26,5	34,0	40,1	53,8	75,5	46,1	60,6

Jahr

2021

Zeitreihe der Anteile der Pflanzen mit Leittriebverbiss
Höhenbereich: ab 20 Zentimeter bis zur maximalen Verbisshöhe
Hegegemeinschaft 169 - Isar-Gäu (Landkreis Deggendorf)

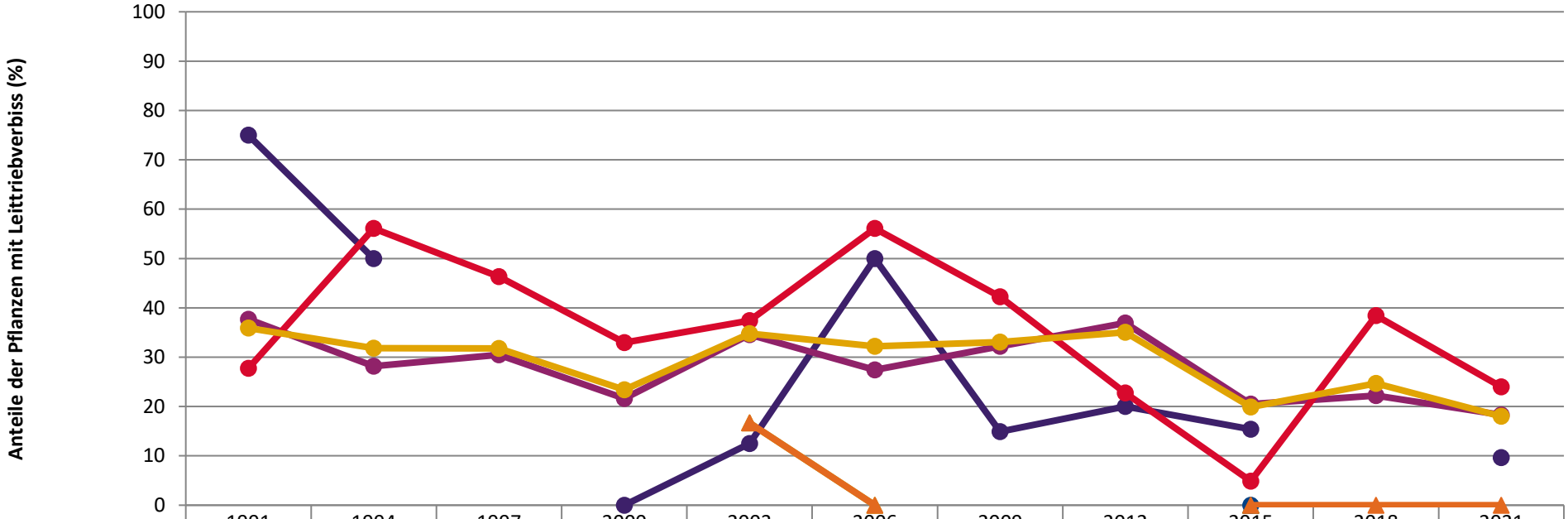

	1991	1994	1997	2000	2003	2006	2009	2012	2015	2018	2021
Fichte					16,7	0,0			0,0		
Tanne									0,0		
Kiefer									0,0		
Buche									0,0		
Eiche	75,0	50,0		0,0	12,5	50,0	14,9	20,0	15,4		9,6
Edellaub.	37,7	28,2	30,5	21,6	34,5	27,4	32,2	36,9	20,5	22,2	18,3
sonst. Laub.	27,7	56,1	46,3	33,0	37,4	56,1	42,3	22,7	4,9	38,4	24,0
Nadelbäume					16,7	0,0			0,0	0,0	0,0
Laubbäume	35,9	31,8	31,8	23,4	34,8	32,2	33,0	35,1	19,9	24,7	18,0

Jahr

Anteile der Baumartengruppen in den verschiedenen Höhenstufen
Verteilung der Pflanzen ab 20 Zentimeter bis zur maximalen Verbisshöhe auf drei Höhenstufen
Hegegemeinschaft 169 - Isar-Gäu (Landkreis Deggendorf)

2021

Baumartengruppe	Aufgenommene Pflanzen insgesamt						Pflanzen ohne Verbiss und ohne Fegeschaden						Pflanzen mit Verbiss und/oder Fegeschaden					
	20 - 49,9 cm		50 - 79,9 cm		80 cm - max. Verbisshöhe		20 - 49,9 cm		50 - 79,9 cm		80 cm - max. Verbisshöhe		20 - 49,9 cm		50 - 79,9 cm		80 cm - max. Verbisshöhe	
	Anzahl	*Anteil (%)*	Anzahl	*Anteil (%)*	Anzahl	*Anteil (%)*	Anzahl	*Anteil (%)*	Anzahl	*Anteil (%)*	Anzahl	*Anteil (%)*	Anzahl	*Anteil (%)*	Anzahl	*Anteil (%)*	Anzahl	*Anteil (%)*
Fichte	0	***0***	0	***0***	0	***0***	0	***0***	0	***0***	0	***0***	0	***0***	0	***0***	0	***0***
Tanne	0	***0***	0	***0***	0	***0***	0	***0***	0	***0***	0	***0***	0	***0***	0	***0***	0	***0***
Kiefer	0	***0***	0	***0***	0	***0***	0	***0***	0	***0***	0	***0***	0	***0***	0	***0***	0	***0***
Sonstiges Nadelholz	0	***0***	0	***0***	0	***0***	0	***0***	0	***0***	0	***0***	0	***0***	0	***0***	0	***0***
Nadelholz gesamt	0	***0***	0	***0***	0	***0***	0	***0***	0	***0***	0	***0***	0	***0***	0	***0***	0	***0***
Buche	0	***0***	0	***0***	0	***0***	0	***0***	0	***0***	0	***0***	0	***0***	0	***0***	0	***0***
Eiche	130	***10,8***	4	***1,9***	1	***1,2***	95	***73,1***	2	***50***	0	***0***	35	***26,9***	2	***50***	1	***100***
Edellaubholz	993	***82,4***	174	***82,9***	73	***85,9***	662	***66,7***	58	***33,3***	27	***37***	331	***33,3***	116	***66,7***	46	***63***
Sonstiges Laubholz	82	***6,8***	32	***15,2***	11	***12,9***	48	***58,5***	10	***31,2***	7	***63,6***	34	***41,5***	22	***68,8***	4	***36,4***
Laubholz gesamt	1205	***100***	210	***100***	85	***100***	805	***66,8***	70	***33,3***	34	***40***	400	***33,2***	140	***66,7***	51	***60***
Alle Baumarten	1205	***100***	210	***100***	85	***100***	805	***66,8***	70	***33,3***	34	***40***	400	***33,2***	140	***66,7***	51	***60***

Auswertung der Verjüngungsinventur 2021 für die Hegegemeinschaft 169 - Isar-Gäu (Landkreis Deggendorf)

2021

Anzahl der erfassten Verjüngungsflächen: 30, davon ungeschützt: 20, teilweise geschützt: 0, vollständig geschützt: 10

Verjüngungspflanzen ab 20 Zentimeter Höhe bis zur maximalen Verbisshöhe

Baumartengruppe	Aufgenommene Pflanzen insgesamt		Pflanzen ohne Verbiss und ohne Fegeschaden		Pflanzen mit Verbiss und/oder Fegeschaden		Pflanzen mit Leittriebverbiss		Pflanzen mit Verbiss im oberen Drittel		Pflanzen mit Fegeschaden	
	Anzahl	*Anteil (%)*	Anzahl	*Anteil (%)*	Anzahl	*Anteil (%)*	Anzahl	*Anteil (%)*	Anzahl	*Anteil (%)*	Anzahl	*Anteil (%)*
Fichte	0	***0***	0	***0***	0	***0***	0	***0***	0	***0***	0	***0***
Tanne	0	***0***	0	***0***	0	***0***	0	***0***	0	***0***	0	***0***
Kiefer	0	***0***	0	***0***	0	***0***	0	***0***	0	***0***	0	***0***
Sonst. Nadelholz	0	***0***	0	***0***	0	***0***	0	***0***	0	***0***	0	***0***
Nadelholz gesamt	0	***0***	0	***0***	0	***0***	0	***0***	0	***0***	0	***0***
Buche	0	***0***	0	***0***	0	***0***	0	***0***	0	***0***	0	***0***
Eiche	135	***9***	97	***71,9***	38	***28,1***	13	***9,6***	38	***28,1***	0	***0***
Edellaubholz	1240	***82,7***	747	***60,2***	493	***39,8***	227	***18,3***	493	***39,8***	0	***0***
Sonst. Laubholz	125	***8,3***	65	***52***	60	***48***	30	***24***	60	***48***	0	***0***
Laubholz gesamt	1500	***100***	909	***60,6***	591	***39,4***	270	***18***	591	***39,4***	0	***0***
Alle Baumarten	1500	***100***	909	***60,6***	591	***39,4***	270	***18***	591	***39,4***	0	***0***

Verjüngungspflanzen kleiner 20 Zentimeter Höhe

Baumartengruppe	Aufgenommene Pflanzen insgesamt		Pflanzen ohne Verbiss im oberen Drittel		Pflanzen mit Verbiss im oberen Drittel	
	Anzahl	*Anteil (%)*	Anzahl	*Anteil (%)*	Anzahl	*Anteil (%)*
Fichte	0	***0***	0	***0***	0	***0***
Tanne	0	***0***	0	***0***	0	***0***
Kiefer	0	***0***	0	***0***	0	***0***
Sonst. Nadelholz	0	***0***	0	***0***	0	***0***
Nadelholz gesamt	0	***0***	0	***0***	0	***0***
Buche	0	***0***	0	***0***	0	***0***
Eiche	46	***10,7***	40	***87***	6	***13***
Edellaubholz	376	***87,6***	349	***92,8***	27	***7,2***
Sonst. Laubholz	7	***1,6***	7	***100***	0	***0***
Laubholz gesamt	429	***100***	396	***92,3***	33	***7,7***
Alle Baumarten	429	***100***	396	***92,3***	33	***7,7***

Verjüngungspflanzen über Verbisshöhe (Erhebung von Fegeschäden)

Baumartengruppe	Aufgenommene Pflanzen insgesamt		Pflanzen ohne Fegeschaden		Pflanzen mit Fegeschaden	
	Anzahl	*Anteil (%)*	Anzahl	*Anteil (%)*	Anzahl	*Anteil (%)*
Fichte	0	***0***	0	***0***	0	***0***
Tanne	0	***0***	0	***0***	0	***0***
Kiefer	0	***0***	0	***0***	0	***0***
Sonst. Nadelholz	0	***0***	0	***0***	0	***0***
Nadelholz gesamt	0	***0***	0	***0***	0	***0***
Buche	0	***0***	0	***0***	0	***0***
Eiche	0	***0***	0	***0***	0	***0***
Edellaubholz	95	***88***	93	***97,9***	2	***2,1***
Sonst. Laubholz	13	***12***	11	***84,6***	2	***15,4***
Laubholz gesamt	108	***100***	104	***96,3***	4	***3,7***
Alle Baumarten	108	***100***	104	***96,3***	4	***3,7***