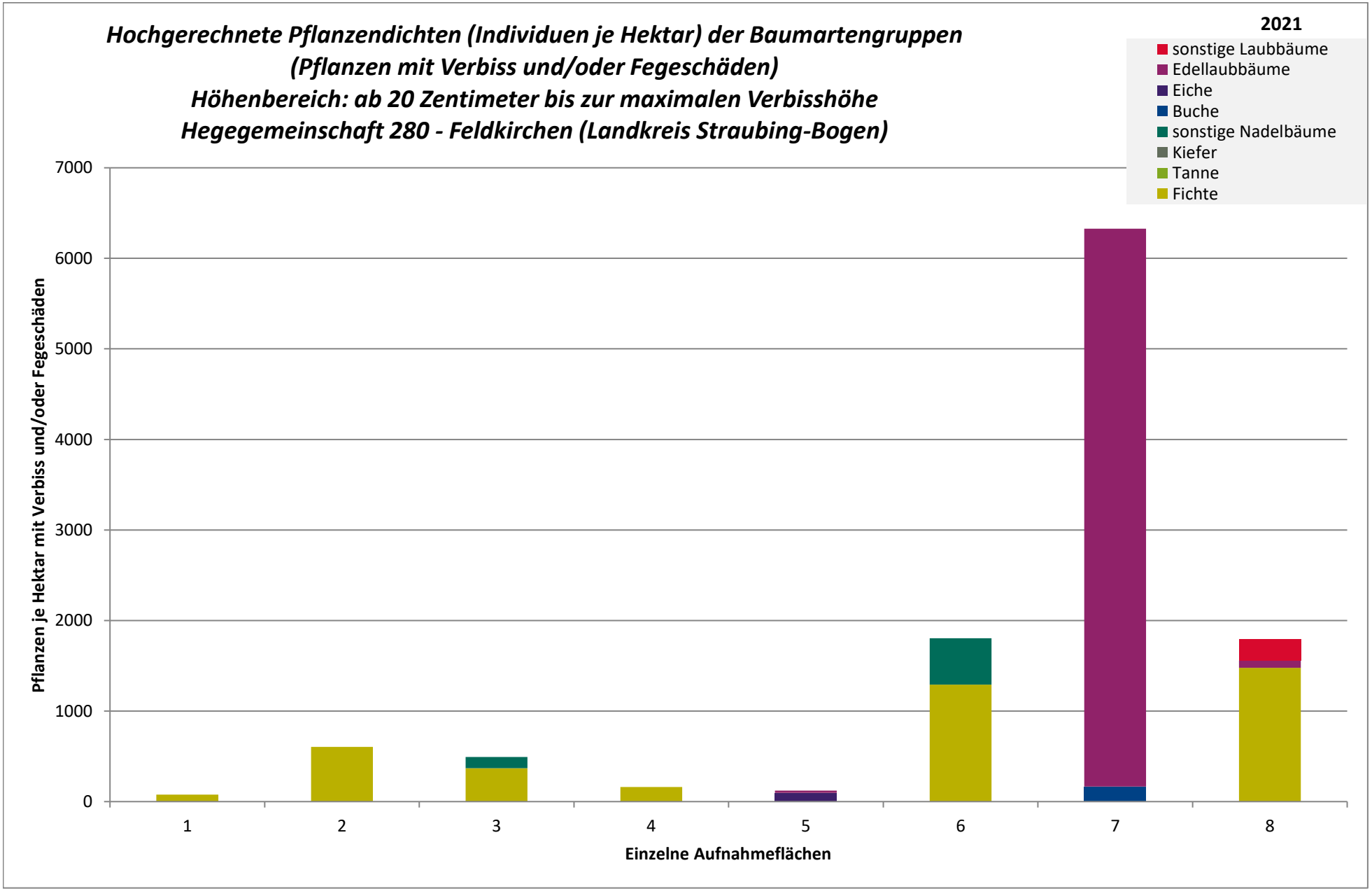
Hochgerechnete Pflanzendichten (Individuen je Hektar) der Baumartengruppen
(Pflanzen mit Verbiss und/oder Fegeschäden)
Höhenbereich: ab 20 Zentimeter bis zur maximalen Verbisshöhe
Hegegemeinschaft 280 - Feldkirchen (Landkreis Straubing-Bogen)
2021
sonstige Laubbäume
Edellaubbäume
Eiche
Buche
sonstige Nadelbäume
Kiefer
Tanne
Fichte
Pflanzen je Hektar mit Verbiss und/oder Fegeschäden
7000
6000
5000
4000
3000
2000
1000
0
1
2
3
4
5
6
7
8
Einzelne Aufnahmeflächen

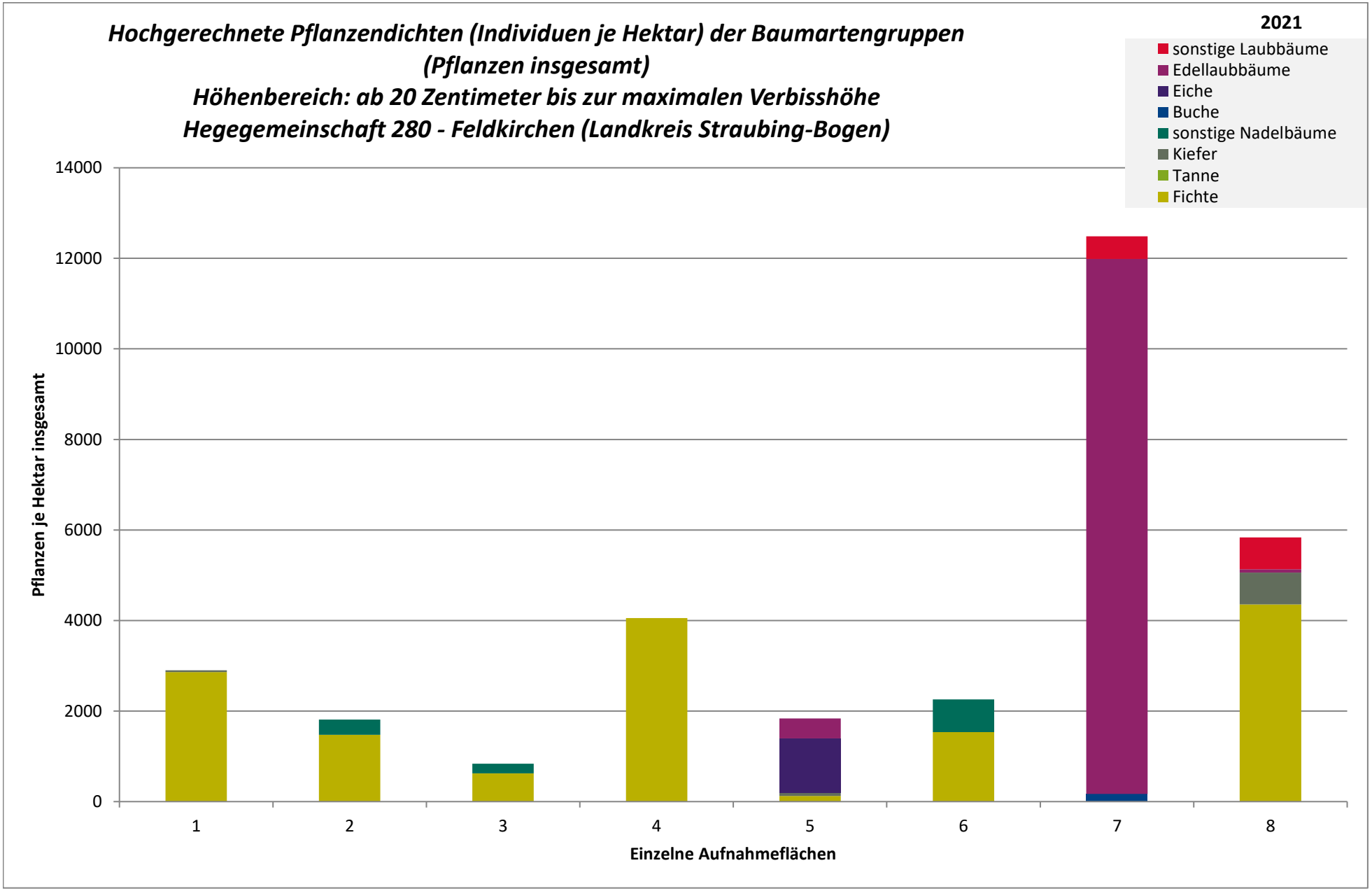
Hochgerechnete Pflanzendichten (Individuen je Hektar) der Baumartengruppen
(Pflanzen insgesamt)
Höhenbereich: ab 20 Zentimeter bis zur maximalen Verbisshöhe
Hegegemeinschaft 280 - Feldkirchen (Landkreis Straubing-Bogen)
2021
sonstige Laubbäume
Edellaubbäume
Eiche
Buche
sonstige Nadelbäume
Kiefer
Tanne
Fichte
Pflanzen je Hektar insgesamt
14000
12000
10000
8000
6000
4000
2000
0
1
2
3
4
5
6
7
8
Einzelne Aufnahmeflächen

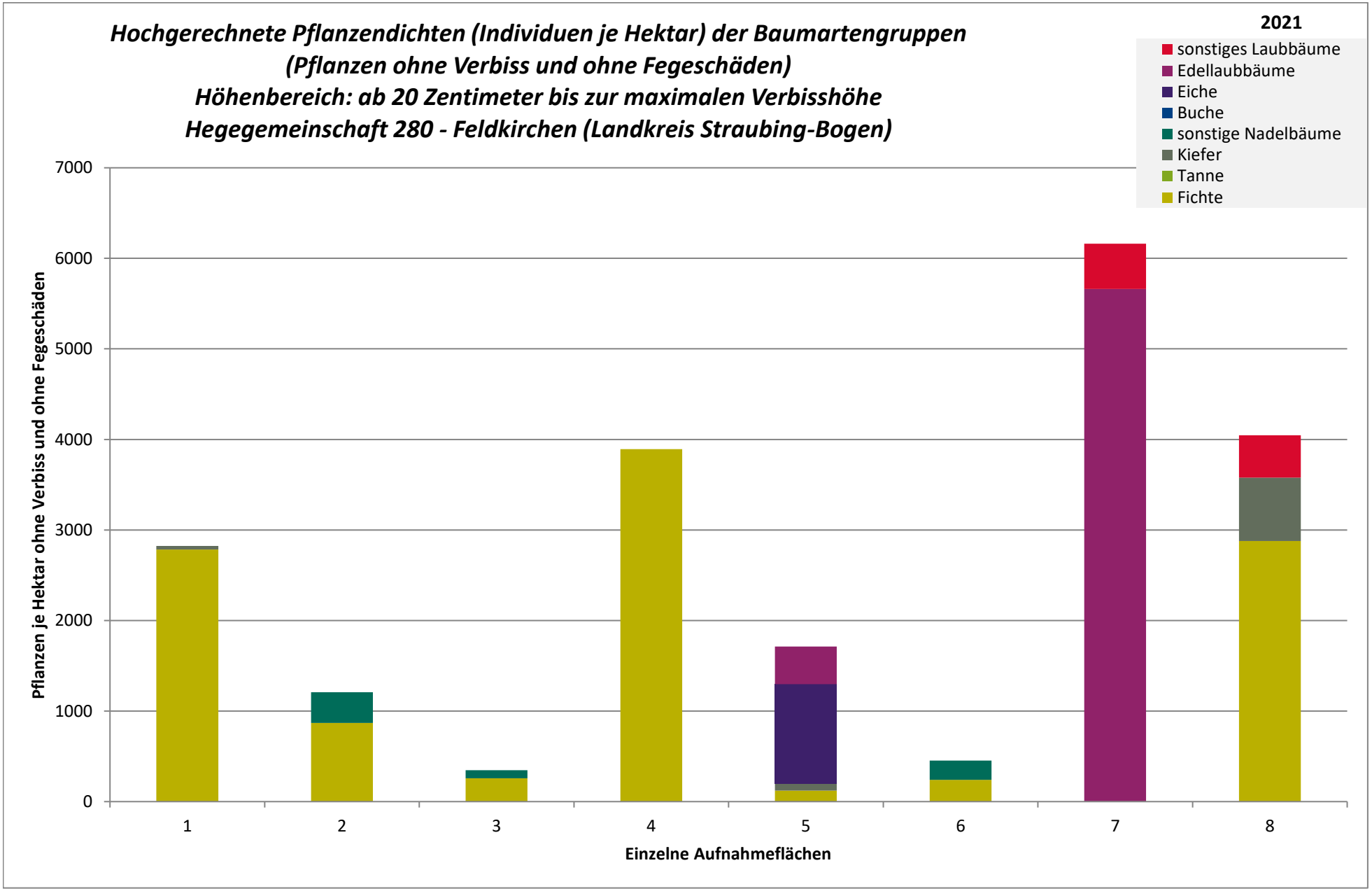
Hochgerechnete Pflanzendichten (Individuen je Hektar) der Baumartengruppen
(Pflanzen ohne Verbiss und ohne Fegeschäden)
Höhenbereich: ab 20 Zentimeter bis zur maximalen Verbisshöhe
Hegegemeinschaft 280 - Feldkirchen (Landkreis Straubing-Bogen)
2021
sonstiges Laubbäume
Edellaubbäume
Eiche
Buche
sonstige Nadelbäume
Kiefer
Tanne
Fichte
Pflanzen je Hektar ohne Verbiss und ohne Fegeschäden
7000
6000
5000
4000
3000
2000
1000
0
1
2
3
4
5
6
7
8
Einzelne Aufnahmeflächen

Hochgerechnete Pflanzendichten (Individuen je Hektar) der Baumartengruppen

2021

Verjüngungspflanzen ab 20 Zentimeter Höhe bis zur maximalen Verbisshöhe

Hegegemeinschaft 280 - Feldkirchen (Landkreis Straubing-Bogen)

Baumartengruppe	Pflanzen insgesamt				Pflanzen ohne Verbiss und ohne Fegeschaden				Pflanzen mit Verbiss und/oder Fegeschaden			
	Individuen je Hektar				*Individuen je Hektar*				*Individuen je Hektar*			
	arithmet. Mittel	*Median*	*minimale Dichte*	*maximale Dichte*	*arithmet. Mittel*	*Median*	*minimale Dichte*	*maximale Dichte*	*arithmet. Mittel*	*Median*	*minimale Dichte*	*maximale Dichte*
Fichte	*2147*	*1534*	*122*	*4357*	*1578*	*870*	*122*	*3892*	*569*	*369*	*0*	*1478*
Tanne	*0*	*0*	*0*	*0*	*0*	*0*	*0*	*0*	*0*	*0*	*0*	*0*
Kiefer	*271*	*73*	*39*	*700*	*271*	*73*	*39*	*700*	*0*	*0*	*0*	*0*
Sonst. Nadelholz	*424*	*338*	*213*	*722*	*213*	*211*	*89*	*338*	*211*	*123*	*0*	*511*
Nadelholz gesamt	*2445*	*2256*	*196*	*5057*	*1785*	*1208*	*196*	*3892*	*660*	*492*	*0*	*1805*
Buche	*167*	*167*	*167*	*167*	*0*	*0*	*0*	*0*	*167*	*167*	*167*	*167*
Eiche	*1200*	*1200*	*1200*	*1200*	*1102*	*1102*	*1102*	*1102*	*98*	*98*	*98*	*98*
Edellaubholz	*4113*	*441*	*78*	*11822*	*2026*	*416*	*0*	*5661*	*2088*	*78*	*24*	*6161*
Sonst. Laubholz	*600*	*600*	*500*	*700*	*483*	*483*	*467*	*500*	*117*	*117*	*0*	*233*
Laubholz gesamt	*4969*	*1641*	*778*	*12488*	*2715*	*1518*	*467*	*6161*	*2254*	*311*	*122*	*6327*
Alle Baumarten	*4003*	*2579*	*839*	*12488*	*2580*	*2269*	*347*	*6161*	*1422*	*548*	*77*	*6327*

Bei der Beurteilung der hochgerechneten durchschnittlichen Pflanzendichten in der Hegegemeinschaft ist unbedingt zu beachten, dass die arithmetischen Mittel durch einzelne sehr individuenreiche Naturverjüngungsflächen (mit über 10.000 Pflanzen je Hektar) stark angehoben werden, während individuenärmere Verjüngungsflächen kaum ins Gewicht fallen. Der Median stellt dagegen die Mitte der errechneten Pflanzendichten der einzelnen Verjüngungsflächen dar, auf denen die Baumartengruppe vorkommt. Minimale bzw. maximale Dichte sind die hochgerechneten Pflanzendichten der Verjüngungsflächen, auf denen die Baumartengruppe am wenigsten dicht bzw. am dichtesten vorkommt (Flächen ohne Vorkommen der Baumartengruppe sind dabei nicht berücksichtigt).
Außerdem gilt es zu beachten, dass bei der Verjüngungsinventur zum Forstlichen Gutachten nur Verjüngungsflächen erfasst werden, die mindestens 1.300 Pflanzen je Hektar der Höhenstufe „Ab 20 Zentimeter bis zur maximalen Verbisshöhe“ aufweisen. Spärlicher verjüngte Flächen werden nicht erfasst.

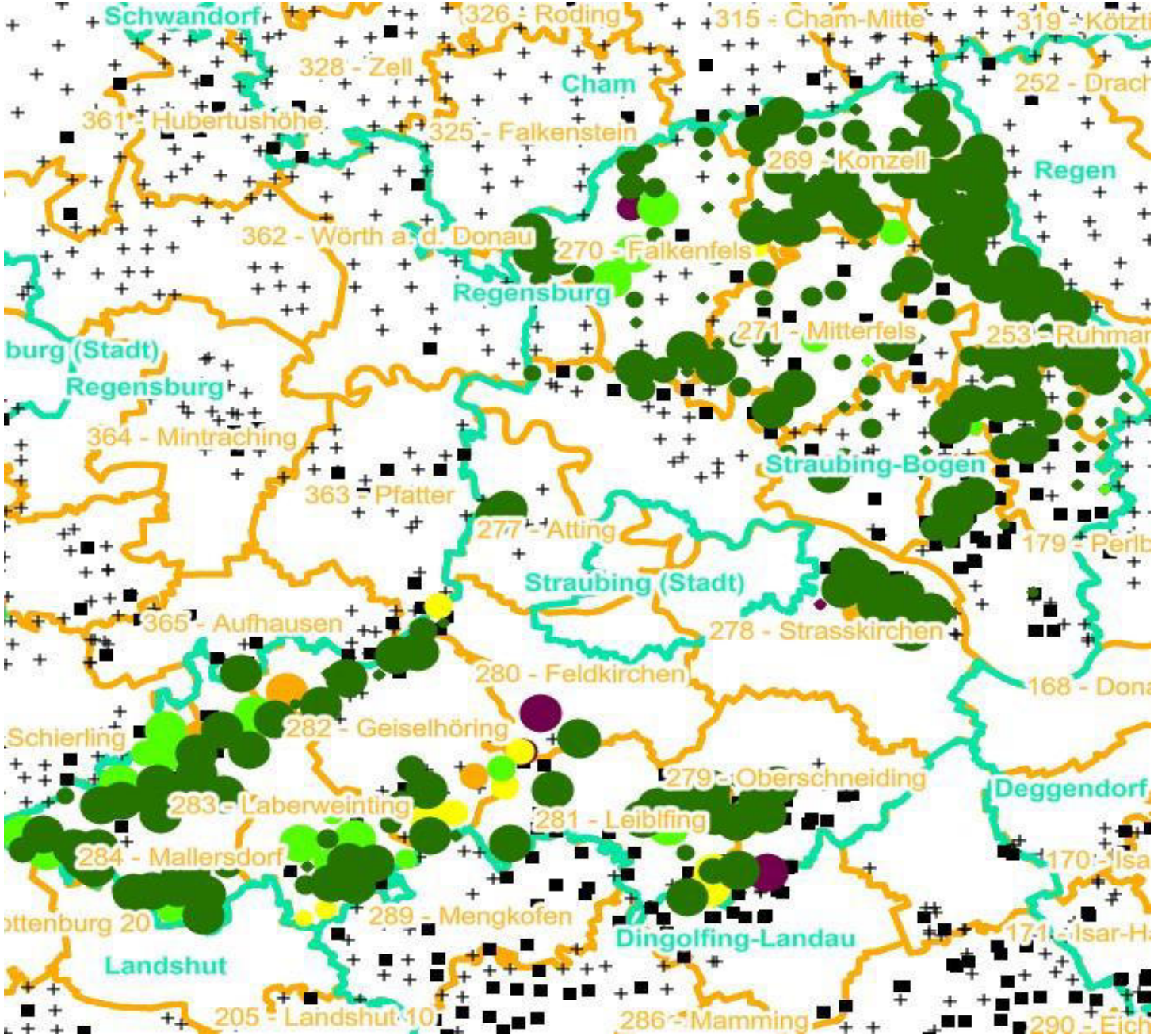

Verjüngungsinventur 2021

Landkreis
Straubing-Bogen

Leittriebverbiss
Fichte

(Pflanzen ab 20 cm Höhe
bis zur maximalen Verbisshöhe)

Legende

Leittriebverbiss

- 0 - 5 %
- 6 - 10 %
- 11 - 15 %
- 16 - 20 %
- 21 - 25 %
- > 25 %
- Baumartengruppe nicht vorhanden

N

Anzahl der aufgenommenen Pflanzen der Baumartengruppe

- 1 - 15
- 16 - 30
- 31 - 45
- 46 - 60
- 61 - 75
- geschützte Fläche
- Landkreisgrenze
- Hegegemeinschaftsgrenze

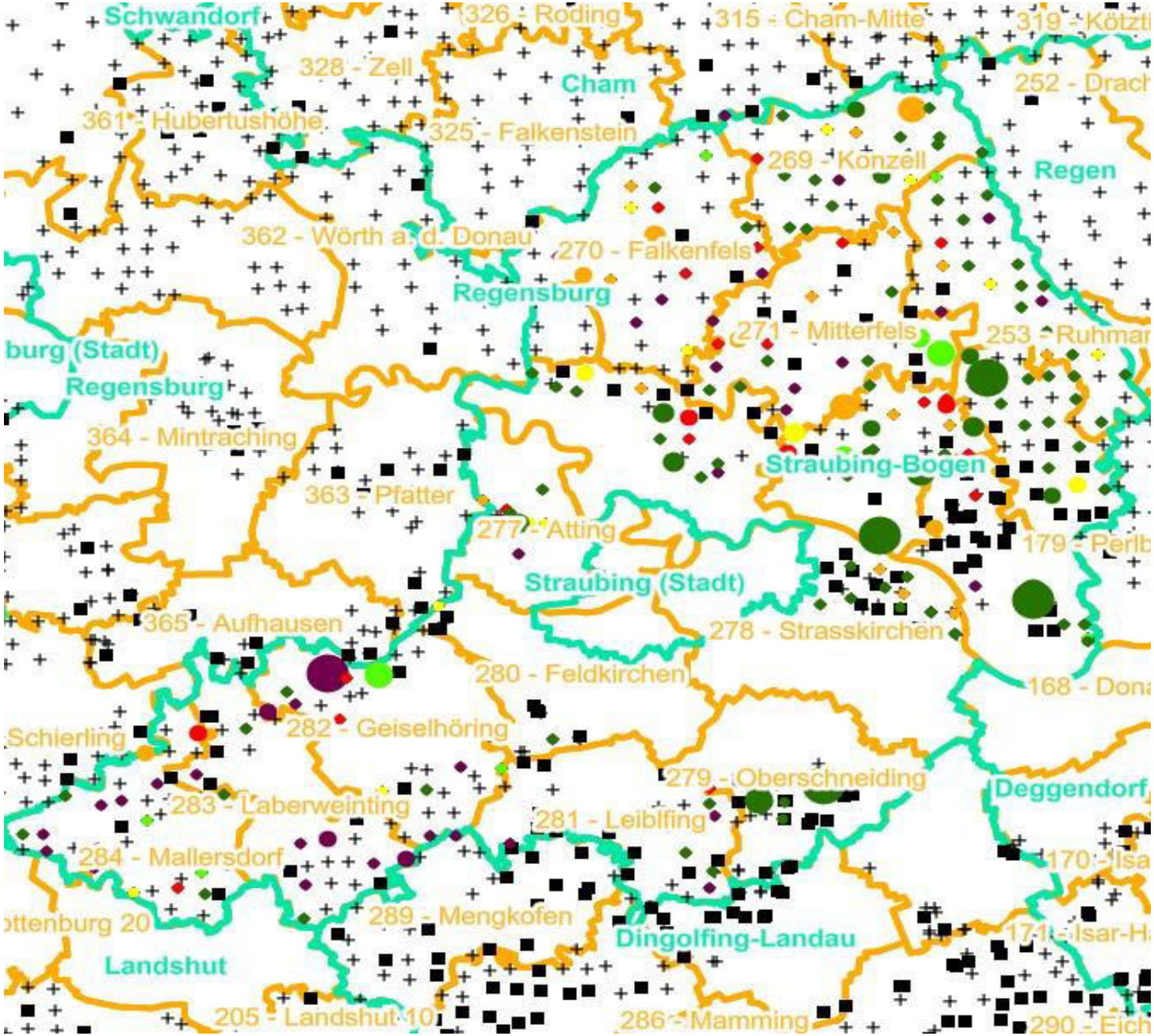

Verjüngungsinventur 2021

Landkreis
Straubing-Bogen

Leittriebverbiss
Sonstiges Laubholz

(Pflanzen ab 20 cm Höhe
bis zur maximalen Verbisshöhe)

Legende

Leittriebverbiss

- 0 - 10 %
- 11 - 20 %
- 21 - 30 %
- 31 - 40 %
- 41 - 50 %
- > 50 %
- Baumartengruppe nicht vorhanden

N

Anzahl der aufgenommenen Pflanzen der Baumartengruppe

- 1 - 15
- 16 - 30
- 31 - 45
- 46 - 60
- 61 - 75
- geschützte Fläche
- Landkreisgrenze
- Hegegemeinschaftsgrenze

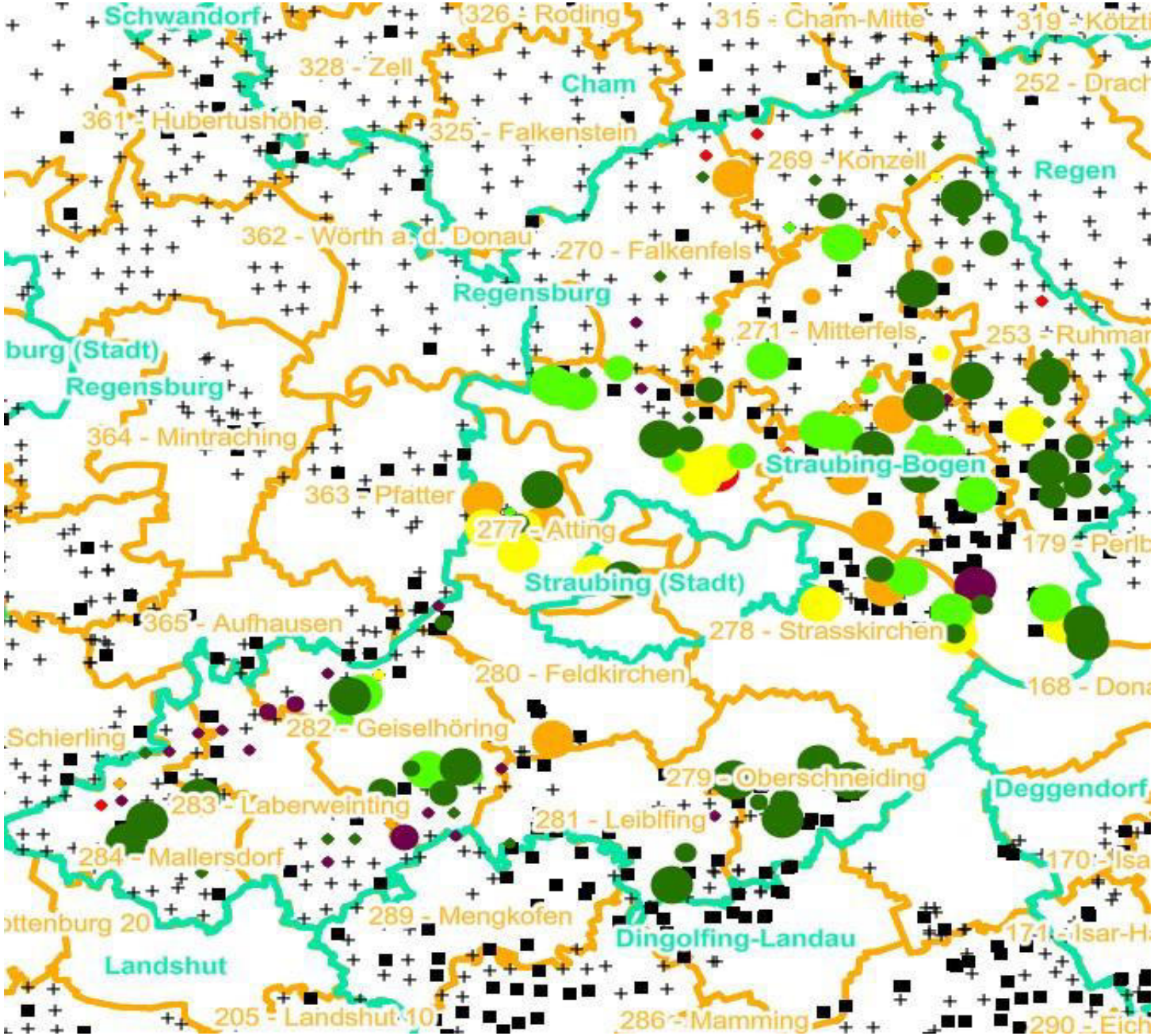

Verjüngungsinventur 2021

Landkreis
Straubing-Bogen

Leittriebverbiss
Edellaubholz

(Pflanzen ab 20 cm Höhe
bis zur maximalen Verbisshöhe)

Legende

Leittriebverbiss

- 0 - 10 %
- 11 - 20 %
- 21 - 30 %
- 31 - 40 %
- 41 - 50 %
- > 50 %
- Baumartengruppe nicht vorhanden

Anzahl der aufgenommenen Pflanzen der Baumartengruppe

- 1 - 15
- 16 - 30
- 31 - 45
- 46 - 60
- 61 - 75
- geschützte Fläche
- Landkreisgrenze
- Hegegemeinschaftsgrenze

N

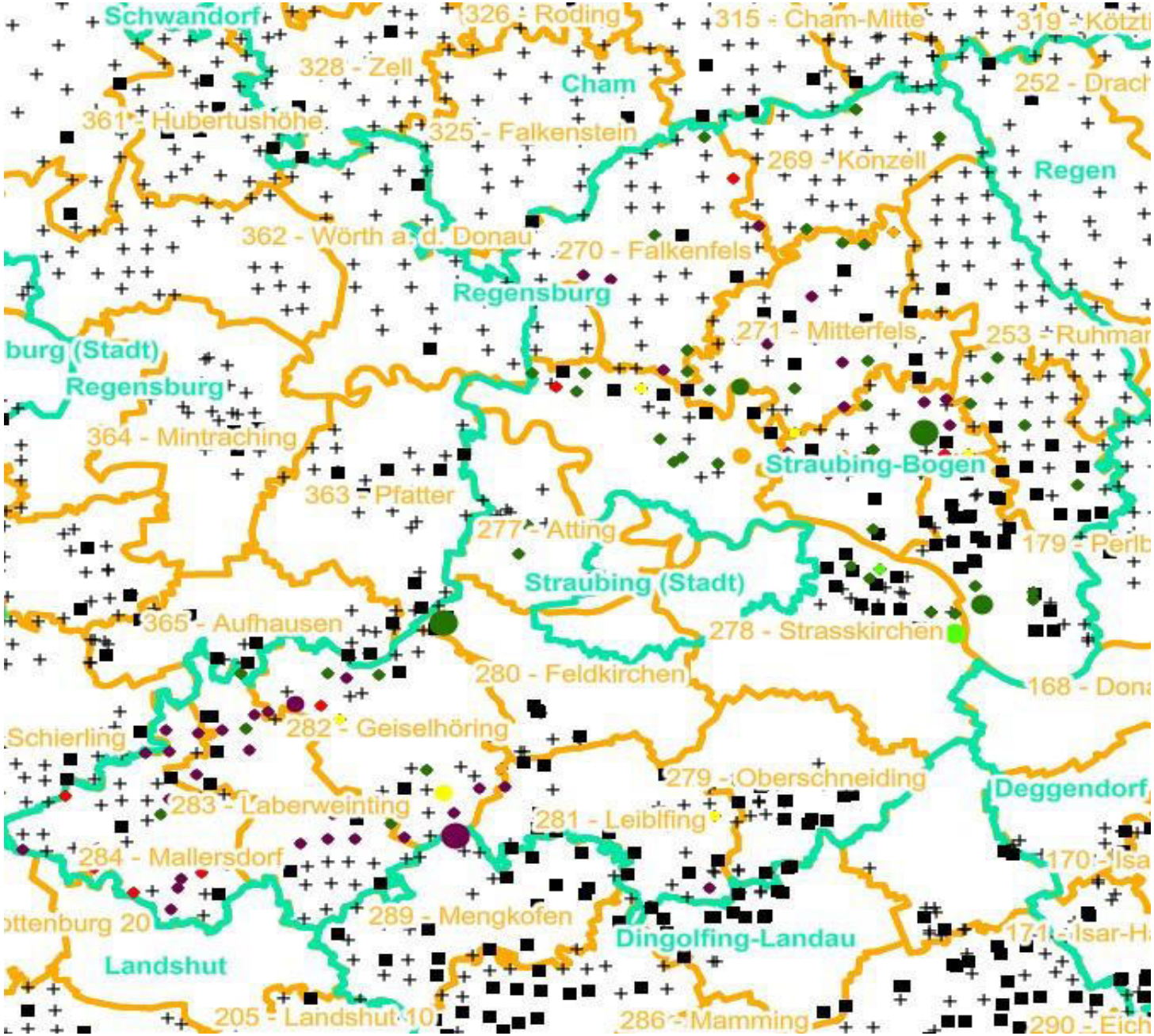

Verjüngungsinventur 2021

Landkreis
Straubing-Bogen

Leittriebverbiss
Eiche

(Pflanzen ab 20 cm Höhe
bis zur maximalen Verbisshöhe)

Legende

Leittriebverbiss

- 0 - 10 %
- 11 - 20 %
- 21 - 30 %
- 31 - 40 %
- 41 - 50 %
- > 50 %
- Baumartengruppe nicht vorhanden

Anzahl der aufgenommenen Pflanzen der Baumartengruppe

- 1 - 15
- 16 - 30
- 31 - 45
- 46 - 60
- 61 - 75
- geschützte Fläche
- Landkreisgrenze
- Hegegemeinschaftsgrenze

N

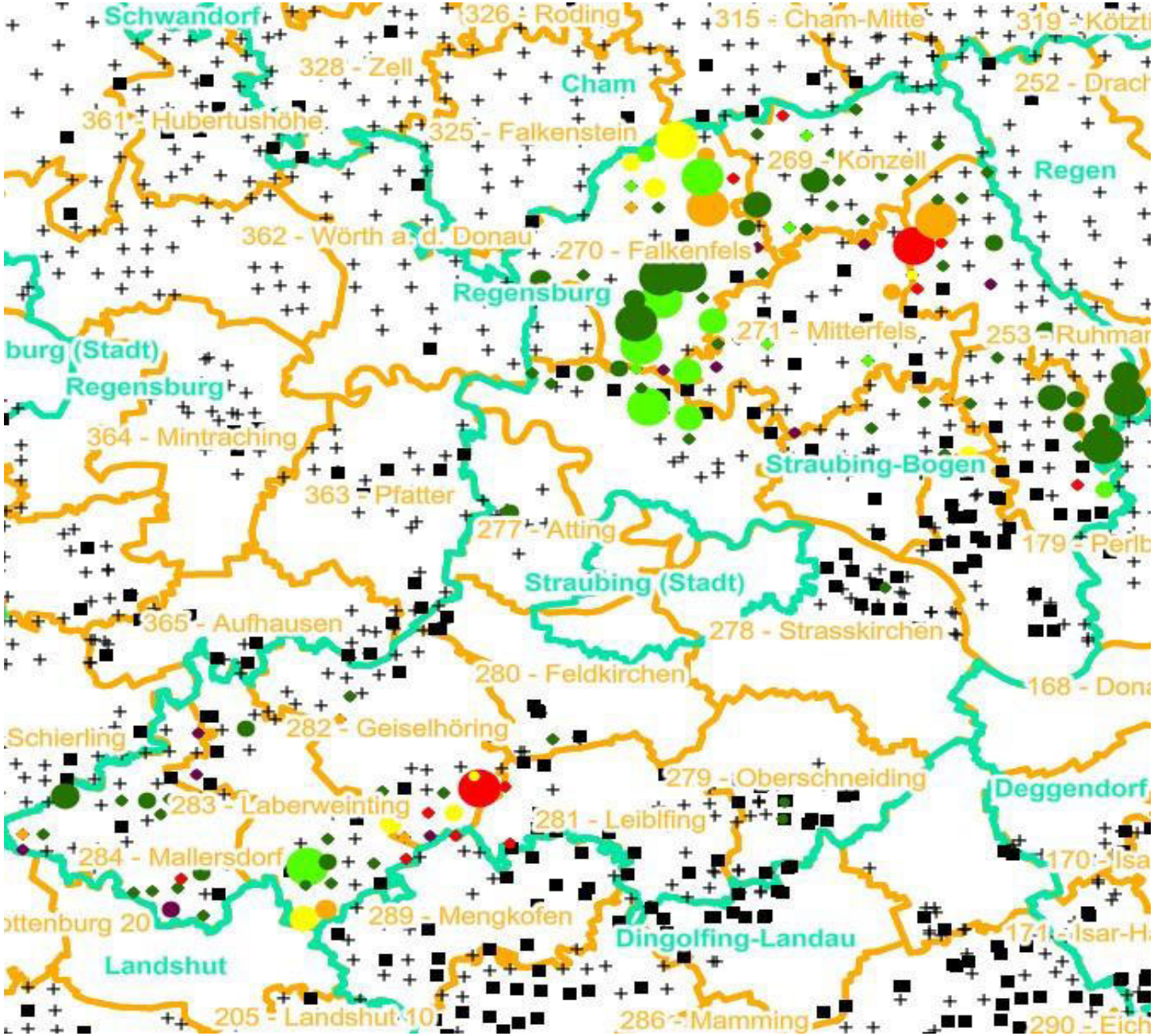

Verjüngungsinventur 2021

Landkreis
Straubing-Bogen

Leittriebverbiss
Buche

(Pflanzen ab 20 cm Höhe
bis zur maximalen Verbisshöhe)

Legende

Leittriebverbiss

- 0 - 10 %
- 11 - 20 %
- 21 - 30 %
- 31 - 40 %
- 41 - 50 %
- > 50 %
- Baumartengruppe nicht vorhanden

Anzahl der aufgenommenen Pflanzen der Baumartengruppe

- 1 - 15
- 16 - 30
- 31 - 45
- 46 - 60
- 61 - 75
- geschützte Fläche
- Landkreisgrenze
- Hegegemeinschaftsgrenze

N

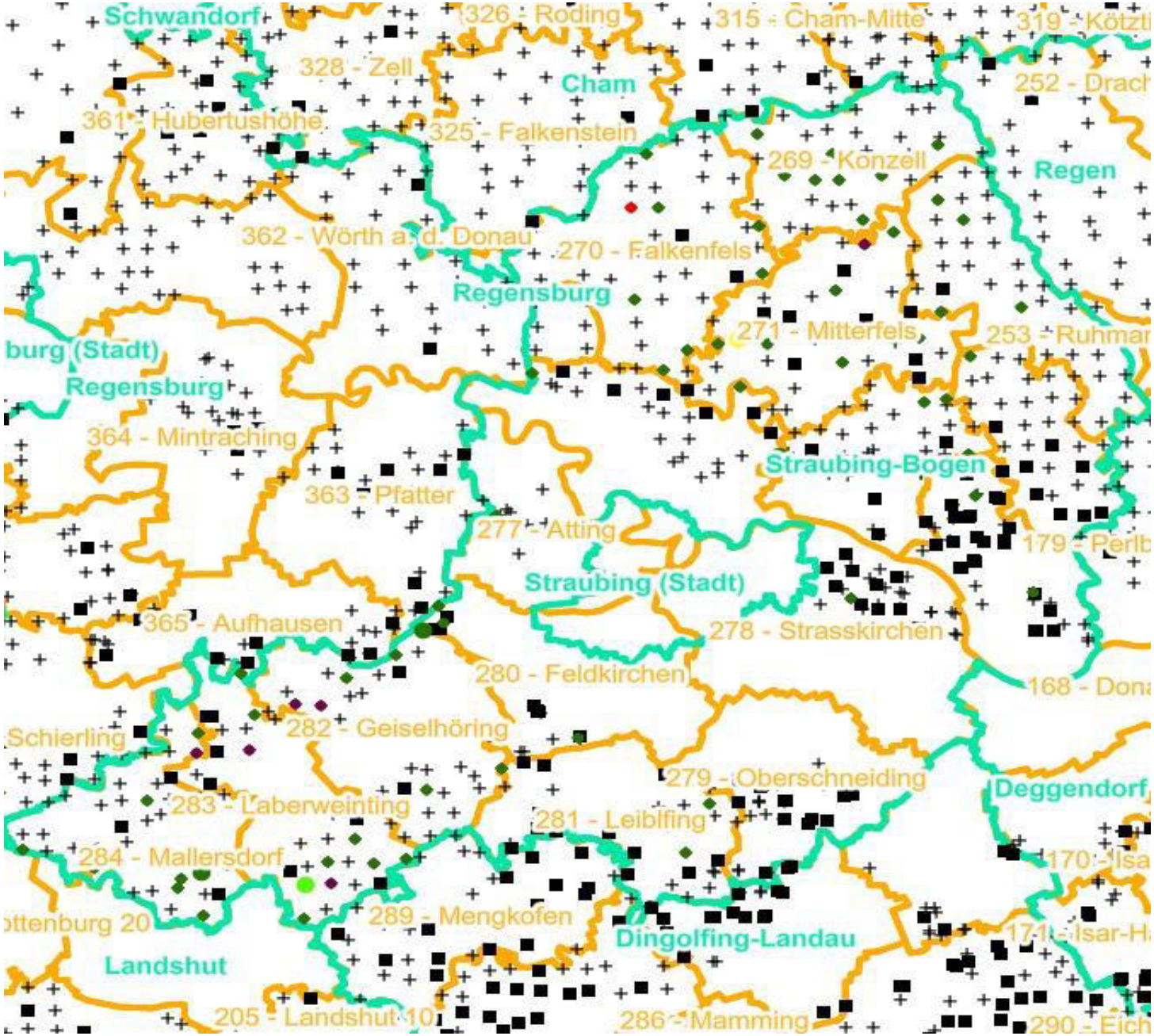

Verjüngungsinventur 2021

Landkreis
Straubing-Bogen

Leittriebverbiss
Kiefer

(Pflanzen ab 20 cm Höhe
bis zur maximalen Verbisshöhe)

Legende

Leittriebverbiss

- 0 - 5 %
- 6 - 10 %
- 11 - 15 %
- 16 - 20 %
- 21 - 25 %
- > 25 %
- Baumartengruppe nicht vorhanden

N

Anzahl der aufgenommenen Pflanzen der Baumartengruppe

- 1 - 15
- 16 - 30
- 31 - 45
- 46 - 60
- 61 - 75
- geschützte Fläche

- Landkreisgrenze
- Hegegemeinschaftsgrenze

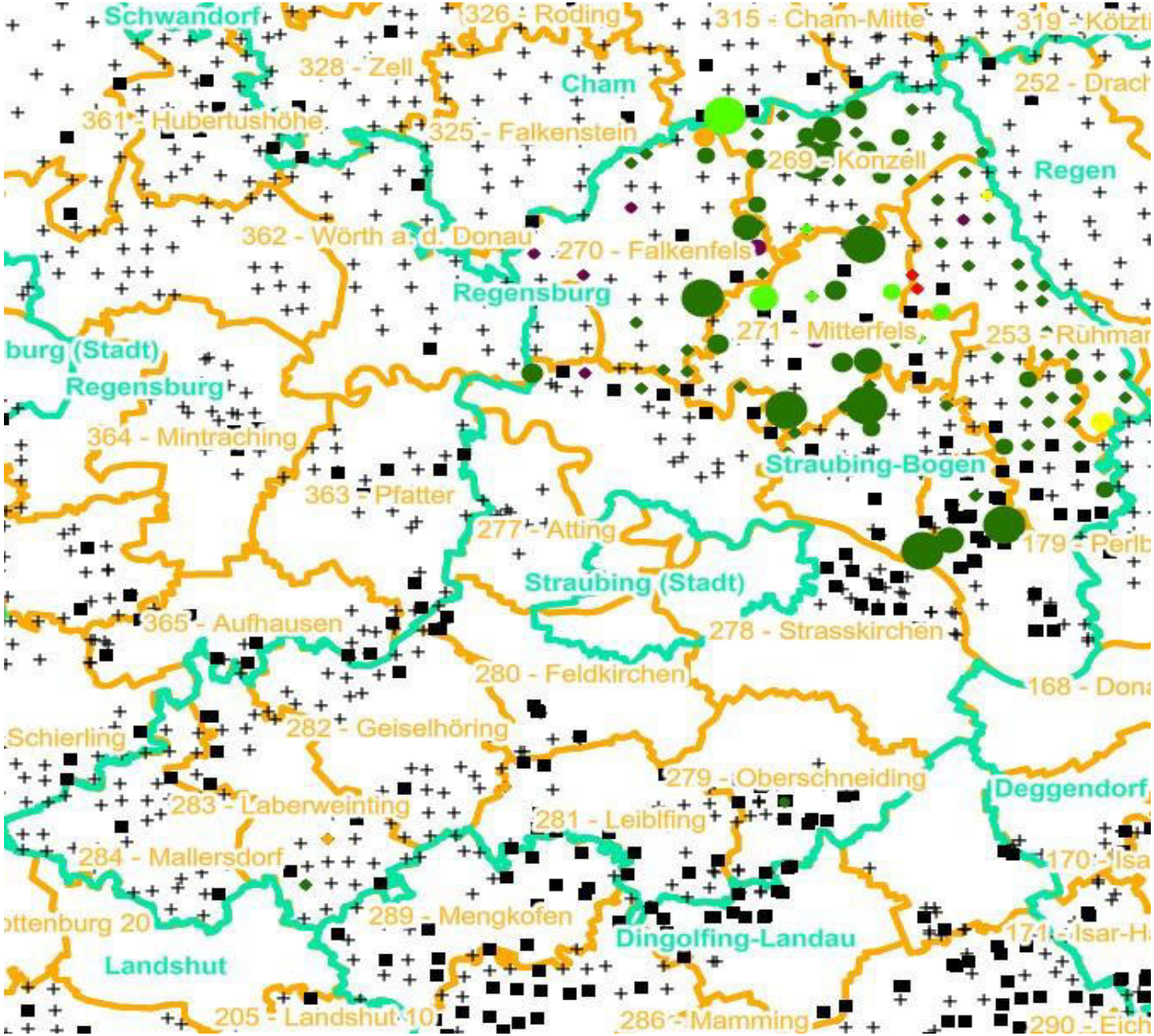

Verjüngungsinventur 2021

Landkreis
Straubing-Bogen

Leittriebverbiss
Tanne

(Pflanzen ab 20 cm Höhe
bis zur maximalen Verbisshöhe)

Legende

Leittriebverbiss

- 0 - 10 %
- 11 - 20 %
- 21 - 30 %
- 31 - 40 %
- 41 - 50 %
- > 50 %
- Baumartengruppe nicht vorhanden

N

Anzahl der aufgenommenen Pflanzen der Baumartengruppe

- 1 - 15
- 16 - 30
- 31 - 45
- 46 - 60
- 61 - 75
- geschützte Fläche
- Landkreisgrenze
- Hegegemeinschaftsgrenze